



Jan Pracný &lt;jpracny@gmail.com&gt;

---

**Žádost o informaci - existence sítí**

1 zpráva

---

**Bránik Juraj** <J.Branik@meuvyskov.cz>  
Komu: "jpracny@gmail.com" <jpracny@gmail.com>

19. ledna 2021 13:18

Dobrý den,  
na základě vaší žádosti č. 2021325746 o existenci sítí vám sděluji, že:

V chráničce vedoucí po lávce je umístěn kabel městské optické sítě.

Na výřezu z mapy GIS je kabel v oranžové barvě.

Jiné sítě ve vlastnictví Města Vyškov v předmětné oblasti nejsou.

S pozdravem

Ing.Juraj Bránik

koordinátor liniových staveb

odbor investiční

Městský úřad Vyškov

tel.:517301388

[j.branik@meuvyskov.cz](mailto:j.branik@meuvyskov.cz)

mobil: 777290746

This email was scanned by Bitdefender


---

**Přílohy: 2**

Vyškov, Olomoucká, most 0462-14.PNG  
1821K



Žádost o existenci sítí.docx  
463K





**VYJÁDRĚNÍ O EXISTENCI SÍTĚ ELEKTRONICKÝCH KOMUNIKACÍ  
společnosti CETIN a.s.  
(„Vyjádření“)**

**A VŠEOBECNÉ PODMÍNKY OCHRANY SÍTĚ ELEKTRONICKÝCH KOMUNIKACÍ  
společnosti CETIN a.s.  
(„Všeobecné podmínky ochrany SEK“)**

toto Vyjádření a Všeobecné podmínky ochrany SEK je vydané dle ustanovení § 101 zákona č. 127/2005 Sb., o elektronických komunikacích a o změně některých souvisejících zákonů, v účinném znění („**Zákon o elektronických komunikacích**“), a dle ustanovení § 161 zákona č. 183/2006 Sb., o územním plánování a stavebním řádu, v účinném znění („**Stavební zákon**“), a dle příslušných ustanovení zákona č. 89/2012 Sb., občanský zákoník, v účinném znění („**Občanský zákoník**“)

Číslo jednací: 591988/21

Číslo žádosti: 0121 077 812 („Žádost“)

Název akce („Stavba“)	III/0462 Vyškov, most ev.č.0462-14	
Důvod vydání Vyjádření („Důvod vyjádření“)	Stavební řízení	
Žadatel	Pracný Jan, Ing.	
Stavebník	Správa a údržba silnic Jihomoravského kraje, příspěvková org, Žerotínovo náměstí 449/3, Brno, 60200	
Zájmové území	Okres	Vyškov
	Obec	Vyškov
	Kat. území / č. parcely	Vyškov
Platnost Vyjádření	24. 3. 2023 („Den konce platnosti Vyjádření“)	

Žadatel Žádosti určil a vyznačil Zájmové území, jakož i určil Důvod Vyjádření.

Na základě určení a vyznačení Zájmového území Žadatelem a na základě určení Důvodu Vyjádření vydává společnost CETIN a.s. následující Vyjádření:

**Dojde ke střetu** se sítí elektronických komunikací (dále jen „SEK“) společnosti **CETIN a.s.**

- (I) Na Žadatelem určeném a vyznačeném Zájmovém území se vyskytuje SEK společnosti CETIN a.s.;
- (II) Společnost CETIN a.s. **za podmínky splnění bodu (III)** tohoto Vyjádření **souhlasí**, aby Stavebník a/nebo Žadatel, je-li Stavebníkem v Zájmovém území vyznačeném v Žádosti, provedl Stavbu a/nebo činnosti povolené příslušným správním rozhodnutím vydaným dle Stavebního zákona;
- (III) Stavebník a/nebo Žadatel, je-li Stavebníkem je povinen řídit se Všeobecnými podmínkami ochrany SEK, které jsou nedílnou součástí Vyjádření;
- (IV) Pro případ, že bude nezbytné přeložení SEK, zajistí vždy takové přeložení SEK její vlastník, společnost CETIN a.s. Stavebník, který vyvolal překládku SEK je dle ustanovení § 104 odst. 17 Zákona o elektronických komunikacích povinen uhradit společnosti CETIN a.s. veškeré náklady na nezbytné úpravy dotčeného úseku SEK, a to na úrovni stávajícího technického řešení;
- (V) Pro účely přeložení SEK dle bodu (IV) tohoto Vyjádření je Stavebník povinen uzavřít se společností CETIN a.s. Smlouvu o realizaci překládky SEK.

Číslo jednací: 591988/21

Číslo žádosti: 0121 077 812

Vyjádření je platné pouze pro Zájmové území určené a vyznačené Žadatelem, jakož i pro Důvod Vyjádření stanovený a určený Žadatelem v Žádosti.

Vyjádření pozbývá platnosti i) v Den konce platnosti Vyjádření, ii) změnou rozsahu Zájmového území či změnou Důvodu Vyjádření uvedeného v Žádosti a/nebo iii) jakýmkoliv porušením kterékoliv povinnosti stanovené Všeobecnými podmínkami ochrany SEK, to vše v závislosti na tom, která ze skutečností rozhodná pro pozbytí platnosti Vyjádření nastane nejdříve.

Společnost CETIN a.s. vydáním tohoto Vyjádření poskytla Žadateli pro Žadatelem určené a vyznačené Zájmové území veškeré informace o SEK dostupné společnosti CETIN a.s. ke dni podání Žádosti.


Ze strany společnosti CETIN a.s. může v některých případech docházet ke zpracování Vašich osobních údajů. Ke zpracování Vašich osobních údajů dochází vždy v souladu s platnými právními předpisy. Konkrétní zásady a podmínky zpracování osobních údajů společnosti CETIN a.s. jsou dostupné na <https://www.cetin.cz/zasady-ochrany-osobnich-udaju>.

V případě dotazů k Vyjádření kontaktujte prosím asistenční linku 238 461 111.

**Přílohami Vyjádření jsou:**

- *Všeobecné podmínky ochrany SEK*
- *Informace k vytýčení SEK ve vlastnictví společnosti CETIN a.s.*
- *Situační výkres (obsahuje Zájmové území určené a vyznačené Žadatelem a výřezy účelové mapy SEK)*

Vyjádření vydala společnost **CETIN a.s.** dne: 24. 3. 2021.



CETIN a.s.  
Českomoravská 2510/19, Libeň  
190 00 Praha 9  
DIČ: CZ04084063

102

**VŠEOBECNÉ PODMÍNKY OCHRANY SÍTĚ ELEKTRONICKÝCH KOMUNIKACÍ společnosti CETIN a.s.****1. PLATNOST VŠEOBECNÝCH PODMÍNEK**

- i) Tyto Všeobecné i podmínky ochrany sítě elektronických komunikací (dále jen „VPOSEK“) tvoří součást Vyjádření (jak je tento pojem definován níže v článku 2 VPOSEK).
- ii) V případě rozporu mezi Vyjádřením a těmito VPOSEK mají přednost ustanovení Vyjádření, pokud není těmito VPOSEK stanoveno jinak.

**2. DEFINICE**

Níže uvedené termíny, jsou-li použity v těchto VPOSEK a uvozeny velkým písmenem, mají následující význam, není-li těmito VPOSEK a/nebo Příslušnými požadavky stanoveno výslovně jinak:

„CETIN“ znamená CETIN a.s. se sídlem Českomoravská 2510/19, Libeň, 190 00 Praha 9, IČO: 04084063, zapsaná v obchodním rejstříku vedeném Městským soudem v Praze pod spz. B 20623;

„Den“ je kalendářní den;

„Kabelovod“ podzemní zařízení sestávající se z tělesa Kabelovodu a kabelových komor, sloužící k zatahování kabelů a ochranných trubek;

„Občanský zákoník“ znamená zákon č. 89/2012 Sb., občanský zákoník, v účinném znění;

„POS“ je zaměstnanec společnosti CETIN, pověřený ochranou sítě, Bohumil Gartner, tel.: 602 521 715, e-mail: bohumil.gartner@cetin.cz;

„Pracovní den“ znamená Den, kromě soboty, neděle, a státních svátků a ostatních svátků ve smyslu zákona č. 245/2000 Sb., o státních svátcích, o významných dnech a o dnech pracovního klidu, v účinném znění;

„Příslušné požadavky“ znamená jakýkoli a každý příslušný právní předpis, vč. technických norem, nebo normativní právní akt veřejné správy či samosprávy, nebo jakékoli rozhodnutí, povolení, souhlas nebo licenci, včetně podmínek, které s ním souvisí;

„Překládka“ je stavba spočívající ve změně trasy vedení SEK ve vlastnictví CETIN nebo přemístění zařízení SEK ve vlastnictví CETIN; Stavebník, který Překládku vyvolal, je dle ustanovení § 104 odst. 17 Zákona o elektronických komunikacích povinen uhradit společnosti CETIN veškeré náklady na nezbytné úpravy dotčeného úseku SEK, a to na úrovni stávajícího technického řešení;

„SEK“ je síť elektronických komunikací ve vlastnictví CETIN;

„Stavba“ je stavba a/nebo činnosti ve vztahu, k níž bylo vydáno Vyjádření, a je prováděna Stavebníkem a/nebo Žadatelem v souladu s Příslušnými požadavky, povolená příslušným správním rozhodnutím vydaným dle Stavebního zákona;

„Stavebník“ je osoba takto označená ve Vyjádření;

„Stavební zákon“ je zákon č. 183/2006 Sb., o územním plánování a stavebním řádu;

„Vyjádření“ je vyjádření o existenci sítě elektronických komunikací vydané společností CETIN dne 24. 3. 2021 pod č.j. 591988/21;

„Zájmové území“ je území označené Žadatelem a/nebo Stavebníkem v Žádosti;

„Situační výkres“ je výkres, který je přílohou Vyjádření a obsahuje Zájmové území určené a vyznačené Žadatelem v Žádosti a výřezy účelové mapy SEK;

„Zákon o elektronických komunikacích“ je zákon č. 127/2005 Sb., o elektronických komunikacích a o změně některých souvisejících zákonů, v účinném znění;

„Žadatel“ je osoba takto označená ve Vyjádření.

„Žádost“ je žádost, kterou Žadatel a/nebo Stavebník požádal CETIN o vydání Vyjádření.

**3. PLATNOST A ÚČINNOST VPOSEK**

Tyto VPOSEK jsou platné a účinné dnem odeslání Vyjádření na i) adresu elektronické pošty Stavebníka a/nebo Žadatele uvedenou v Žádosti nebo ii) adresu pro doručení prostřednictvím poštovní přepravy uvedenou Stavebníkem a/nebo Žadatelem v Žádosti.

**4. OBECNÁ PRÁVA A POVINNOSTI STAVEBNÍKA A/NEBO ŽADATELE**

- (i) Stavebník, Žadatel je výslovně srozuměn s tím, že SEK je veřejně prospěšným zařízením, byla zřízena ve veřejném zájmu a je chráněna Příslušnými požadavky.
- (ii) SEK je chráněna ochranným pásmem, jehož rozsah je stanoven (a) ustanovením § 102 Zákona o elektronických komunikacích a/nebo (b) právními předpisy účinnými před Zákonom o elektronických komunikacích, není-li Příslušnými požadavky stanoveno jinak.
- (iii) Stavebník, Žadatel nebo jím pověřená třetí osoba, je povinen při provádění Stavby nebo jiných prací, při odstraňování havárií a projektování staveb, řídit se Příslušnými požadavky, správnou praxí v oboru stavebnictví a technologickými postupy a je povinen učinit veškerá nezbytná opatření vyžadovaná Příslušnými požadavky k ochraně SEK před poškozením. Povinnosti dle tohoto odstavce má Stavebník rovněž ve vztahu k SEK, které se nachází mimo Zájmové území.
- (iv) Při zjištění jakéhokoliv rozporu mezi údaji v Situačním výkresu, který je přílohou Vyjádření a skutečným stavem, je Stavebník a/nebo Žadatel povinen bez zbytečného odkladu, nejpozději Den následující po zjištění takové skutečnosti, zjištěný rozpor oznámit POS.
- (v) Stavebník, Žadatel nebo jím pověřená třetí osoba, je povinen každé poškození či krádež SEK bezodkladně, nejpozději Den následující po zjištění takové skutečnosti, oznámit takovou skutečnost dohledovému centru společnosti CETIN na telefonní číslo +420 238 464 190.
- (vi) Bude-li Stavebník, Žadatel nebo jím pověřená třetí osoba na společnosti CETIN požadovat, aby se jako účastník správního řízení, pro jehož účely bylo toto Vyjádření vydáno, vzdala práva na odvolání proti rozhodnutí vydanému ve správním řízení, je oprávněn kontaktovat POS.

**5. POVINNOSTI STAVEBNÍKA PŘI PŘÍPRAVĚ STAVBY**

- (i) Při projektování Stavby je Stavebník povinen zajistit, aby projektová dokumentace Stavby (i) zohledňovala veškeré požadavky na ochranu SEK vyplývající z Příslušných požadavků, zejména ze Zákona o elektronických komunikacích a Stavebního zákona, (ii) respektovala správnou praxi v oboru stavebnictví a technologické postupy a (iii) umožňovala, aby i po provedení a umístění Stavby dle takové projektové dokumentace byla společnost CETIN, jako vlastník SEK schopna bez jakýchkoli omezení a překážek provozovat SEK, provádět údržbu a opravy SEK.
- (ii) Nebude-li možné projektovou dokumentaci zajistit některý, byť i jeden z požadavků dle předchozího odstavce (i) a/nebo umístění Stavby by mohlo způsobit, že nebude naplněn některý, byť i jeden z požadavků dle předchozího odstavce (i), vyvolá Stavebník Překládku.
- (iii) Při projektování Stavby, která se nachází nebo je u ní zamýšleno, že se bude nacházet v ochranném pásmu radiových tras společnosti CETIN a překračuje výšku 15 m nad zemským povrchem, a to včetně dočasných objektů zařízení staveniště (jeřáby, konstrukce, atd.) je Stavebník povinen písemně kontaktovat POS za účelem získání konkrétního stanoviska a podmínek k ochraně radiových tras společnosti CETIN a pro určení, zda Stavba vyvolá Překládku. Ochranné pásmo radiových tras v šíři 50m je zakresleno do situačního výkresu, který je součástí tohoto Vyjádření.

**VŠEOBECNÉ PODMÍNKY OCHRANY SÍTĚ ELEKTRONICKÝCH KOMUNIKACÍ společnosti CETIN a.s.**



- (iv) Pokud se v Zájmovém území nachází podzemní silové vedení (NN) ve vlastnictví společnosti CETIN, je Stavebník povinen ve vztahu ke projektové dokumentaci zajistit totéž, co je uvedeno pod písm (i) tohoto článku 5, přičemž platí, že Stavebník vyvolá Překládku v případech uvedených pod písm (ii) tohoto článku 5.
- (v) Stavebník je povinen při projektování Stavby, která je stavbou (a) zařízení silových elektrických sítí (VN, VVN a ZVVN) a/nebo (b) trakčních vedení, provést výpočet či posouzení rušivých vlivů na SEK, zpracovat ochranná opatření, to vše dle a v souladu s Příslušnými požadavky. Stavebník je povinen nejpozději třicet (30) Dnů před podáním žádosti o vydání příslušného správního rozhodnutí k umístění Stavby dle Stavebního zákona předat POS výpočet či posouzení rušivých vlivů na SEK a zpracovaná ochranná opatření.
- (vi) Je-li Stavba v souběhu s Kabelovodem, nebo Kabelovod kříží, je Stavebník povinen nejpozději ke Dni, ke kterému započne se zpracováním projektové dokumentace ke Stavbě, oznámit POS a projednat s POS (a) veškeré případy, kdy trajektorie podvrtné a protlaků budou vedeny ve vzdálenosti menší, než je 1,5 m od Kabelovodu a (b) jakýmkoliv výkopové práce, které budou nebo by mohly být vedeny v úrovni či pod úrovní Kabelovodu nebo kabelové komory.
- (vii) Je-li Stavba umístěna nebo má být umístěna v blízkosti Kabelovodu, ve vzdálenosti menší, než jsou 2 m nebo kříží-li Stavba Kabelovod ve vzdálenosti menší, než je 0,5 m nad nebo kdekoli pod Kabelovodem, je Stavebník povinen předložit POS k posouzení zakreslení Stavby v příčných řezech, přičemž do příčného řezu je Stavebník rovněž povinen zakreslit profil kabelové komory.

#### 6. POVINNOSTI STAVEBNÍKA PŘI PROVÁDĚNÍ STAVBY

- (i) Stavebník je před započítím jakýchkoliv zemních prací ve vztahu ke Stavbě povinen vytýčit trasu SEK na terénu dle Příslušných požadavků a dle Stavebního zákona. S vytýčenou trasou SEK je Stavebník povinen seznámit všechny osoby, které budou anebo by mohly zemní práce ve vztahu ke Stavbě provádět. V případě porušení této povinnosti bude Stavebník odpovědný společnosti CETIN za náklady a škody, které porušením této povinnosti společnosti CETIN vzniknou a je povinen je společnosti CETIN uhradit.
- (ii) Pět (5) Pracovních dní před započítím jakýchkoliv prací ve vztahu ke Stavbě je Stavebník povinen oznámit společnosti CETIN, že zahájí práce či činnosti ve vztahu ke Stavbě. Písemné oznámení dle předchozí věty zašle Stavebník na adresu elektronické pošty POS a bude obsahovat minimálně číslo jednací Vyjádření a kontaktní údaje Stavebníka.
- (iii) Stavebník je povinen zabezpečit a zajistit SEK proti mechanickému poškození, a to zpravidla dočasným umístěním silničních betonových panelů nad kabelovou trasou SEK. Do doby, než je zajištěna a zabezpečena ochrana SEK proti mechanickému poškození, není Stavebník oprávněn přejíždět vozidly nebo stavební mechanizací kabelovou trasu SEK. Při přepravě vysokých nákladů nebo při projíždění stroji, vozidly či mechanizací pod nadzemním vedením SEK je Stavebník povinen prověřit, zda výška nadzemního vedení SEK je dostatečná a umožňuje spolehlivý a bezpečný způsob přepravy nákladu či průjezdu strojů, vozidel či mechanizace.
- (iv) Při provádění zemních prací v blízkosti SEK je Stavebník povinen postupovat tak, aby nedošlo ke změně hloubky uložení nebo prostorového uspořádání SEK. V místech, kde SEK vystupuje ze země do budovy, rozváděče, na sloup apod. je Stavebník povinen vykonávat zemní práce se zvýšenou mírou opatrnosti, výkopové práce v blízkosti sloupů nadzemního vedení SEK je Stavebník povinen provádět v takové vzdálenosti od sloupu nadzemního vedení SEK,

- kteřá je dostatečná k tomu, aby nedošlo nebo nemohlo dojít k narušení stability sloupu nadzemního vedení SEK. Stavebník je povinen zajistit, aby jakoukoliv jeho činností nedošlo bez souhlasu a vědomí společnosti CETIN (a) ke změně nivelety terénu, a/nebo (b) k výsadbě trvalých porostů, a/nebo (c) ke změně rozsahu a změně konstrukce zpevněných ploch. Pokud došlo k odkrytí SEK, je Stavebník povinen SEK po celou dobu odkrytí náležitě zabezpečit proti prověšení, poškození a odcizení.
- (v) Zjistí-li Stavebník kdykoliv během provádění prací ve vztahu ke Stavbě jakýkoliv rozpor mezi údaji v projektové dokumentaci a skutečností, je povinen bezodkladně přerušit práce a oznámit zjištěný rozpor na adresu elektronické pošty POS. Stavebník není oprávněn pokračovat v pracích ve vztahu ke Stavbě do doby, než získá písemný souhlas POS s pokračováním prací.
- (vi) Stavebník není bez předchozího písemného souhlasu společnosti CETIN oprávněn manipulovat s kryty kabelových komor, jakkoliv zakrývat vstupy do kabelových komor, a to ani dočasně, vstupovat do kabelových komor, jakkoliv manipulovat s případně odkrytými prvky SEK či s jakýmkoliv jiným zařízením se SEK souvisejícím. Rovněž bez předchozího písemného souhlasu společnosti CETIN není Stavebník oprávněn umístit nad trasou Kabelovodu jakoukoliv jinou síť technické infrastruktury v podélném směru.
- (vii) Byla-li v souladu s Vyjádřením a těmito VPOSEK odkryta SEK je Stavebník povinen tří (3) Pracovní dny před zakrytím SEK písemně oznámit POS zakrytí SEK a vyzvat ho ke kontrole před zakrytím. Oznámení Stavebníka dle předchozí věty musí obsahovat minimálně předpokládaný Den zakrytí, číslo jednací Vyjádření a kontaktní údaje Stavebníka. Stavebník není oprávněn provést zakrytí do doby, než získá písemný souhlas POS se zakrytím.

#### 7. ROZHODNÉ PRÁVO

Vyjádření a VPOSEK se řídí českým právem, zejména Občanským zákoníkem, Zákonem o elektronických komunikacích a Stavebním zákonem. Veškeré spory z Vyjádření či VPOSEK vyplývající budou s konečnou platností řešeny u příslušného soudu České republiky.

#### 8. PÍSEMNÝ STYK

Písemným stykem či pojmem „písemně“ se pro účely Vyjádření a VPOSEK rozumí předání zpráv jedním z těchto způsobů:

- v listinné podobě;
- e-mailovou zprávou s uznávaným elektronickým podpisem dle zák. č. 297/2016 Sb., o službách vytvářejících důvěru pro elektronické transakce, v účinném znění; a/nebo e-mailovou zprávou zaslanou na adresu POS;

#### 9. ZÁVĚREČNÁ USTANOVENÍ

- (i) Stavebník, Žadatel nebo jím pověřená třetí osoba je počínaje Dnem převzetí Vyjádření povinen užít informace a data uvedená ve Vyjádření pouze a výhradně k účelu, pro který mu byla tato poskytnuta. Stavebník, Žadatel nebo jím pověřená třetí osoba není oprávněn informace a data rozmnožovat, rozšiřovat, pronajímat, půjčovat či jinak umožnit jejich užívání třetí osobou bez předchozího písemného souhlasu společnosti CETIN.
- (ii) Pro případ porušení kterékoliv z povinností Stavebníka, Žadatele nebo jím pověřené třetí osoby, založené Vyjádřením /nebo těmito VPOSEK je Stavebník, Žadatel či jím pověřená třetí osoba odpovědný za veškeré náklady a škody, které společnosti CETIN vzniknou porušením povinností Stavebníka, Žadatele nebo jím pověřené třetí osoby.

Číslo jednací: 591988/21

Číslo žádosti: 0121 077 812

**Informace k vytyčení SEK**

V případě požadavku na vytyčení SEK společnosti CETIN se, prosím, obraťte na společnosti uvedené níže:

**CETIN a.s. - středisko Morava jih**

se sídlem: Českomoravská 2510/19, Libeň, 190 00 Praha 9  
IČ: 04084063 DIČ: CZ04084063  
kontakt: tel: 238462177 obslužná doba po-pa 7 - 15 hod

**Vegacom, a.s. - výhradní dodavatel společnosti CETIN a.s.**

se sídlem: Novodvorská 1010/14, 142 01 Praha 4  
IČ: 25788680 DIČ: CZ25788680  
kontakt: Luboš Bodzík, mobil: 603855439, e-mail: bodzik@vegacom.cz  
Jaromír Kovalčík (pro okres Hodonín), mobil: 725936197, e-mail: kovalcik@vegacom.cz

**CONTENT, s.r.o.**

se sídlem: Karlov 1246, 594 01 Velké Meziříčí, pobočka: Okružní 28/18, 591 01 Žďár nad Sázavou  
IČ: 63492164 DIČ: CZ63492164  
kontakt: Martin Kalina, tel/fax: 566521721, mobil: 777702117, e-mail: kalina@content-vm.cz,  
vytyceni@seznam.cz

**InfoTel**

se sídlem: Brno, Novolišeňská 18, PSČ: 628 00  
IČ: 46981071 DIČ: CZ46981071  
kontakt: Petr Košťál, mobil: 723350887, e-mail: petr\_kostal@infotel.cz

**Jiří Novotný, Montáž, údržba a servis tel.sítí - okr. Třebíč, Znojmo**

se sídlem: Akad. Práta 524, 675 55 Hrotovice, okr. Třebíč  
IČ: 72377259 DIČ:  
kontakt: Jiří Novotný, tel.: 568860888, mobil: 777318588, e-mail: novotny.hrotovice@seznam.cz

**Josef Joura**

se sídlem: Okřešice 53, okres Třebíč, 674 01  
IČ: 88282091 DIČ: CZ6312180820  
kontakt: Josef Joura, mobil: 602578674, e-mail: josefjoura@seznam.cz

**Karel Horský**

se sídlem: Poličská 877/36, 568 02 Svitavy - Předměstí  
IČ: 01377841 DIČ:  
kontakt: Karel Horský, mobil: 602 483 023, e-mail: k.horsky.sy@gmail.com

**Radim Zabloudil**

se sídlem: Tábor 2356/28a, 602 00 Brno - Žabovřesky  
IČ: 74899589 DIČ: CZ6210151585  
kontakt: Radim Zabloudil, mobil: 602760276, e-mail: radim.zabloudil@seznam.cz

**Sitel, spol. s r.o., oblast Brno**

se sídlem: Vinohradská 74, 618 00 Brno-Černovice  
IČ: 44797320 DIČ: CZ 44797320  
kontakt: Vladimír Holík, mobil: 602171192, e-mail: vholik@sitel.cz

Číslo jednací: 591988/21

Číslo žádosti: 0121 077 812

**STRATEL**

se sídlem: Na březině 340 Rozdrojovice, 664 34 Brno-venkov

IČ: 26259427

DIČ: CZ26259427

kontakt: Daniel Stráský, tel/fax: 546221222, mobil: 602770022, e-mail: [stratel@stratel.cz](mailto:stratel@stratel.cz)

**TEMO Brno s.r.o**

se sídlem: Hutařova 21, 612 00 Brno

IČ: 49436821

DIČ:

kontakt: Milan Král, tel.: 541216221, fax: 541213221, mobil: 602544583, e-mail: [vytycenio2@centrum.cz](mailto:vytycenio2@centrum.cz)

**UniCab, s.r.o.,**

se sídlem: Švehlova 44, 664 00 Šlapanice

IČ: 26961873

DIČ: CZ26961873

kontakt: Dita Schulzová, tel.: 548220344, e-mail: [unicab@unicab.cz](mailto:unicab@unicab.cz)





Vyřizuje: Dundáček Petr

E-mail: petr.dundacek@t-mobile.cz

Pracný Jan, Ing.  
Ing Jan Pracný  
Výholec 1148/23  
62400 Brno

Naše značka: **E02863/21**

V Praze dne: **18.1.2021**

**Vyjádření a stanovení podmínek pro udělení souhlasu s umístěním stavby v ochranném pásmu sítě technické infrastruktury ( TI ) společnosti T-Mobile Czech Republic a.s.**

Vydané podle § 101 ZÁKONA Č. 127/2005 Sb., o elektronických komunikacích a o změně některých souvisejících zákonů ( zákon o elektronických komunikacích – dále jen ZEK ), ve znění pozdějších předpisů a §161 zákona č. 183/2006 Sb., o územním plánování a stavebním řádu ( stavební zákon) či dle dalších příslušných právních předpisů

**Věc: III/0462 Vyškov, most 0462-14**

Stupeň: Prověření existence sítě

Na základě předložených projektových podkladů dáváme **souhlasné stanovisko k vydání Územního souhlasu / rozhodnutí (Stavebního povolení) a následně souhlas s realizací stavby.**

Dle předložených dokladů nedojde ke kolizi s technickou infrastrukturou společnosti **T-Mobile Czech Republic a.s.**

Toto stanovisko má platnost 1 rok.

Vydané stanovisko nelze prodloužit. Po uplynutí platnosti zadejte žádost o nové stanovisko.

  
T-Mobile Czech Republic a.s.  
Tomičkova 2144/1  
148 00 Praha 4  
IČ 649 49 981, DIČ CZ64949681



Ochrana sítí

Technologický úsek

**V případě doplňujících dotazů vždy uvádějte v „Předmětu“ e-mailu číslo jednací.**



Pracný Jan, Ing.  
Jan Jan Pracný  
Výholec 1148/23  
624 00 Brno - Komín

V Praze, 20.1.2021

Naše zn.: **210119-1058248159**

Věc: vyjádření k žádosti k akci **"III/0462 Vyškov, most 0462-14"**

Společnost Vodafone Czech Republic a.s. (dále jen „Vodafone“), se sídlem Praha 5, náměstí Junkových 2, IČ: 25788001, zapsaná dne 13.8. 1999 v obchodním rejstříku vedeném Městským soudem v Praze pod spisovou značkou B.6064 **zastoupená společností InfoTel, spol. s r.o. (dále jen „InfoTel“)** na základě plné moci Vám sděluje, že dle Vámi podané žádosti ze dne **19.1.2021**, která je nedílnou součástí tohoto vyjádření,

**souhlasí s realizací projektu za následujících podmínek.**

Ve Vámi zadaném zájmovém území se nachází **vedení veřejné komunikační sítě (dále jen „VVKŠ“)** a její ochranné pásmo, jejíž existence a poloha je zakreslena v příloze tohoto vyjádření. Ochranné pásmo VVKŠ je v souladu s ustanovením § 102 zákona č. 127/2005 Sb., o elektronických komunikacích a o změně některých souvisejících zákonů stanoveno rozsahem 0,5 m po stranách krajní hrany vedení VVKŠ (dále jen „Ochranné pásmo“).

Během realizace uvedené akce Vaší společnosti **nesmí dojít k jejímu porušení** a k omezení funkčnosti naší VVKŠ či jinému zásahu do VVKŠ. V případě, že zjistíte kolizi VVKŠ s Vaší akcí nebo zasahujete s Vaší akcí do ochranného pásma VVKŠ kontaktujte bezodkladně naší společnost, a to prostřednictvím níže uvedené kontaktní osoby, abychom mohli stanovit konkrétní podmínky ochrany VVKŠ, případně stanovili podmínky přeložení VVKŠ.

V případě nutnosti přeložení VVKŠ je nutné s naší společností uzavřít Dohodu o překládce, a to v dostatečném časovém předstihu před zahájením stavby (nejlépe před zahájením stavebně správního řízení na příslušném stavebním úřadě). Veškeré náklady spojené s přeložením VVKŠ budou hrazeny investorem stavby.

Před zahájením stavby si také zajistíte vytyčení VVKŠ přímo na místě stavby (kontaktní osoba je uvedena níže).

Bez ohledu na všechny shora v tomto vyjádření uvedené skutečnosti je Vaše společnost, nebo Vámi pověřená třetí osoba povinná se řídit Všeobecnými podmínkami ochrany VVKŠ společnosti Vodafone, které jsou nedílnou součástí tohoto vyjádření.

Vedení veřejné komunikační sítě:

- výkopy (2)
- podvrty (3)
- přístup do budovy

Kontaktní osoba pro vytyčení: [vytyceni@iomouc@infotel.cz](mailto:vytyceni@iomouc@infotel.cz),  
Kontaktní osoba pro překládky:



Kontaktní osoba pro případné dotazy k sítím VVKs: Jiří Juráš, jiri\_juras@infotel.cz, tel.: 606776069

Provést zákres vedení Vodafone do dokumentace vč. návrhu případné ochrany vedení v prostoru.

Platnost vyjádření je **1 rok** od data vydání. Vyjádření je platné pouze v rámci předmětného projektu a pro důvod vydání vyjádření stanovený žadatelem v žádosti.

Vyjádření pozbývá platnosti uplynutím doby platnosti, změnou rozsahu zájmového území i změnou důvodu vydání vyjádření uvedeného v žádosti nebo nesplněním Vašich povinností dle tohoto vyjádření, to vše v závislosti na tom, která ze skutečností rozhodná pro pozbytí platnosti tohoto vyjádření nastane nejdříve. Po skončení platnosti si musíte podat novou žádost na adrese <https://www.zadostovyjadreni.cz/vodafone/>.

S pozdravem

v.z. Jiří Juráš  
InfoTel, spol. s r.o.  
Novolišeňská 18  
62800 Brno


Tel.: 606776069  
E-mail: jiri\_juras@infotel.cz



**Seznam příloh/příložených souborů:**

Zadost\_210119-1058248159.pdf  
ZajmoveUzemi\_210119-1058248159.txt  
ZajmoveUzemi\_210119-1058248159.dxf  
Mapa1\_210119-1058248159.dxf  
Mapa1\_210119-1058248159.jpg  
Všeobecné podmínky ochrany VVKs společnosti Vodafone





## Všeobecné podmínky ochrany VVKs společnosti Vodafone

### I. Obecná ustanovení

1. Stavebník, nebo jím pověřená třetí osoba, je povinen při provádění jakýchkoliv činností, zejména stavebních nebo jiných prací, při odstraňování havárií a projektování staveb, řídit se platnými právními předpisy, technickými a odbornými normami, správnou praxí v oboru stavebnictví a technologickými postupy a učinit veškerá opatření nezbytná k tomu, aby nedošlo k poškození nebo ohrožení VVKs ve vlastnictví společnosti Vodafone a je výslovně srozuměn s tím, že VVKs jsou zajišťovány ve veřejném zájmu a jsou chráněny právními předpisy.
2. Při jakékoliv činnosti v blízkosti vedení VVKs je stavebník, nebo jím pověřená třetí osoba, povinen respektovat ochranné pásmo VVKs tak, aby nedošlo k poškození nebo zamezení přístupu k VVKs. Při křížení nebo souběhu činností s VVKs je povinen řídit se platnými právními předpisy, technickými a odbornými normami, správnou praxí v oboru stavebnictví a technologickými postupy. Při jakékoliv činnosti ve vzdálenosti menší než 0,5 m od krajního vedení vyznačené trasy VVKs se musí pracovat s nejvyšší opatrností a jen s ručním nářadím bez použití mechanizace.
3. Pro případ porušení kterékoliv z povinností stavebníka, nebo jím pověřené třetí osoby, založené Všeobecnými podmínkami ochrany VVKs společnosti Vodafone je stavebník, nebo jím pověřená třetí osoba, odpovědný za veškeré náklady a škody, které společnosti Vodafone vzniknou porušením jeho povinností.
4. V případě, že budou zemní práce zahájeny po uplynutí doby platnosti příslušného vyjádření, musí být takto neplatné vyjádření aktualizováno. Je třeba požádat o vydání nového vyjádření, které bude podkladem pro následné vytýčení nebo určení polohy VVKs.

### II. Součinnost stavebníka při činnostech v blízkosti VVKs

1. Započetí činnosti je stavebník, nebo jím pověřená třetí osoba, povinen oznámit Vodafone, a to v dostatečném časovém předstihu (alespoň 10 pracovních dní před zahájením stavebních prací). Oznámení musí obsahovat číslo vyjádření, k němuž se vztahují tyto podmínky.
2. Před započatím zemních prací či jakékoliv jiné činnosti je stavebník, nebo jím pověřená třetí osoba, povinen zajistit vyznačení tras VVKs na terénu dle polohopisné dokumentace. S vyznačenou trasou VVKs prokazatelně seznámí všechny osoby, které budou činnosti provádět.
3. Při provádění zemních prací v blízkosti VVKs je stavebník, nebo jím pověřená třetí osoba, povinen postupovat tak, aby nedošlo ke změně hloubky uložení nebo prostorového uspořádání VVKs. Odkryté VVKs je stavebník, nebo jím pověřená třetí osoba, povinen zabezpečit proti prověšení, poškození a odcizení.
4. Při zjištění rozporu mezi vytýčením/údaji o poloze VVKs a skutečností či při jejím narušení stavebník zastaví pracovní činnost a neprodleně informuje Vodafone, tím není dotčena trestní či hmotná odpovědnost stavebníka za způsobené škody. V pracích lze pokračovat až po projednání a schválení dalšího postupu.
5. Při provádění zemních prací, u kterých nastane odkrytí VVKs, je povinen stavebník, nebo jím pověřená třetí osoba před zakrytím VVKs vyzvat Vodafone ke kontrole. Zához je oprávněn provést až poté, kdy prokazatelně obdržel souhlas Vodafone. Pracovníci stavebníka provádějící zemní práce zhutní zeminu pod VVKs, a to uloží před záhozem do pískového lože, vedení bude mechanicky chráněno (cihla, zákrytové desky, další zához proveden tříděnou zeminou), cca 30cm pod definitivním povrchem bude umístěna výstražná folie oranžové barvy.
6. Stavebník, nebo jím pověřená třetí osoba, není oprávněn manipulovat s kryty kabelových komor a vstupovat do kabelových komor bez souhlasu společnosti Vodafone.



7. Stavebník, nebo jím pověřená třetí osoba, není oprávněn trasu VKS mimo vozovku přejíždět vozidly nebo stavební mechanizací, a to až do doby, než VKS řádně zabezpečí proti mechanickému poškození. Stavebník, nebo jím pověřená třetí osoba, je povinen projednat s Vodafone způsob mechanické ochrany trasy VKS.
8. Stavebník, nebo jím pověřená třetí osoba, není oprávněn na trase VKS (včetně ochranného pásma) jakkoliv měnit nivelitu terénu, vysazovat trvalé porosty ani měnit rozsah chodníků, parkovišť, komunikací, zpevněných ploch, apod.
9. Stavebník, nebo jím pověřená třetí osoba, není oprávněn užívat, přemísťovat a odstraňovat technologické, ochranné a pomocné prvky VKS.
10. Stavebník, nebo jím pověřená třetí osoba, není oprávněn bez předchozího projednání s Vodafone jakkoliv manipulovat s případně odkrytými prvky VKS, zejména s ochrannou skříní optických spojek, optickými spojkami, technologickými rezervami či jakýmkoliv jiným zařízením VKS.
11. Stavebník, nebo jím pověřená třetí osoba, je povinen každé poškození i krádež VKS neprodleně od okamžiku zjištění takové skutečnosti, oznámit Vodafone.
12. Stavebník nebo jím pověřená třetí osoba, je povinen manipulační a skladové plochy zřizovat v takové vzdálenosti od VKS, aby činnosti na/v manipulačních a skladových plochách nemohly být vykonávány ve vzdálenost menší než 0,5 m od VKS.
13. Při přepravě nebo manipulaci vysokého nákladu nebo mechanizace pod trasou VKS je stavebník, nebo jím pověřená třetí osoba, povinen respektovat výšku vedení nad zemí, případně potřebnou změnu výšky vedení projednat s Vodafone.

### III. Práce v budovách a odstraňování budov

1. Stavebník, nebo jím pověřená třetí osoba, je povinen před zahájením jakýchkoliv prací v budovách, kterými by mohl ohrozit stávající VKS, prokazatelně kontaktovat Vodafone a zajistit u společnosti Vodafone bezpečné odpojení VKS.
2. Při provádění činností v budovách je stavebník, nebo jím pověřená třetí osoba, povinen v souladu s právními předpisy, technickými a odbornými normami, správnou praxí v oboru stavebnictví a technologickými postupy provést mimo jiné průzkum vnějších i vnitřních vedení VKS na omítce i pod ní.

### IV. Součinnost stavebníka při přípravě stavby

1. Pokud by činností stavebníka, nebo jím pověřené třetí osoby, k níž je třeba povolení správního orgánu dle zvláštního právního předpisu, mohlo dojít k ohrožení či omezení VKS, je stavebník, nebo jím pověřená třetí osoba, povinen kontaktovat Vodafone a předložit zakreslení VKS do příslušné dokumentace stavby (projektové, realizační, koordinační atp.).
2. V případě, že pro činnosti stavebníka, nebo jím pověřené třetí osoby, není třeba povolení správního orgánu dle zvláštního právního předpisu, je stavebník, nebo jím pověřená třetí osoba, povinen předložit zakreslení trasy VKS i s příslušnými kótami do zjednodušené dokumentace (katastrální mapa, plánek), ze které bude zcela patrná míra dotčení VKS.
3. Pokud by navrhované stavby (produktovody, energovody aj.) svými ochrannými pásmy zasahovaly do prostoru stávajících tras a zařízení VKS, či do jejich ochranných pásem, je stavebník, nebo jím pověřená třetí osoba, povinen realizovat taková opatření, aby mohla být prováděna údržba a opravy VKS, a to i za použití mechanizace, otevřeného plamene a podobných technologií.

Vydáno spol., Vodafone Czech Republic a.s.

Strana 4/4, vyjádření k žádosti č. 210119-1058248159

Vodafone Czech Republic a.s.  
Maměšův Jungkova 2  
155 00 Praha 5

Vodafone péče o zákazníky: 800 77 00 77  
IČO: 25788061 DIČ: CZ25788061  
vodafone.cz

Společnost zapsaná v obchodním rejstříku vedeném Městským soudem v Praze, oddíl B, vložka 6064





EG D, a.s., Lidická 1873/36, Černá Pole, 602 00 Brno

Ing. Jan Pracný  
Výholec 1148/23  
624 00 Brno

Prostějov, 23.03.2021

## **Vyjádření k žádosti o souhlas se stavbou a činností v ochranném pásmu zařízení distribuční soustavy (elektrická síť) ve vlastnictví EG.D, a.s.**

Toto vyjádření slouží pro potřeby řádného umístění, výstavby a užívání stavby a je vyjádřením pro územní a stavební řízení.

Předložili jste nám žádost o vyjádření ke stavbě a činnosti v ochranném pásmu:

**Podzemní vedení VN**  
**Nadzemní vedení VN**  
**Nadzemní vedení NN**  
**Podzemní sdělovací vedení**

Název stavby: **III/0462 Vyškov, most 0462-14**  
Místo stavby: k.ú. Vyškov (788571), žadatelem vyznačené zájmové území

**Souhlasíme** s provedením výše uvedené akce v ochranném pásmu zařízení distribuční soustavy při splnění těchto podmínek:

- 1. V ochranných pásmech (dále jen OP) zařízení distribuční soustavy budou při realizaci stavby/činnosti dle uděleného souhlasu dodrženy podmínky dle § 46 odst. 8 zákona č. 458/2000 Sb., v platném znění, kde se konstatuje, že v OP těchto zařízení je zakázáno pod písmeny:**
  - c) provádět činnosti, které by mohly ohrozit spolehlivost a bezpečnost provozu těchto zařízení nebo ohrozit život, zdraví či majetek osob**
  - d) provádět činnosti, které by znemožňovaly nebo podstatně znesnadňovaly přístup k těmto zařízením.**
- 2. Zakreslení trasy nadzemního i podzemního vedení, vyskytujícího se v zájmovém území, do všech vyhotovení prováděcí dokumentace a jeho vyznačení dobře viditelným způsobem přímo v terénu.** Jedná se zejména o místa křížení či souběhu trasy vedení s trasou pohybu mechanizace, s trasou vedení výkopů a podobně tak, aby pracující na staveništi byli o hranicích ochranného pásma trvale informováni.

**EG.D, a.s.**  
Regionální správa  
Prostějov  
Poděbradovo nám.  
1588/2,2a  
796 01 Prostějov  
www.egd.cz

Silvie Grulichová  
T +420-58232-3824  
silvie.grulichova@egd.cz

Naše značka  
S46170-27031597

Sídlo společnosti:  
Lidická 1873/36  
Černá Pole  
602 00 Brno  
Společnost je zapsána  
v Obchodním rejstříku  
vedeném Krajským soudem  
v Brně, v oddílu B, vložce 8477  
IČ: 280 85 400  
DIČ: CZ28085400

3. **V místě křížení komunikace a stávajícího podzemního vedení VN, bude stávající podzemní vedení VN uloženo do chráničky (žlab TK2) s přesahem 1m na každou stranu (na náklady investora). Tyto práce si investor objedná u smluvního dodavatele EG.D: MOPRE – František Kyselák 602 764 325.**
4. **Výkopové práce v blízkosti podpěrných bodů nadzemního vedení VN provádět v minimální vzdálenosti 3 m od těchto bodů a v blízkosti nadzemního vedení NN provádět tak, aby nedošlo k narušení stability podpěrných bodů a uzemňovací soustavy, nebo nebyl jinak ohrožen provoz el. zařízení a bezpečnost osob.**
5. **V ochranném pásmu nadzemního vedení VN, podzemního vedení VN a v blízkosti nadzemního vedení NN nebude zřízeno zařízení staveniště.**
6. **V ochranném pásmu nadzemního vedení VN, podzemního vedení VN a v blízkosti nadzemního vedení NN zůstane zachovaná stávající niveleta terénu.**
7. **Objednání přesného vytyčení distribuční sítě (trasy kabelu) v terénu, a to nejméně 14 dnů před zahájením prací v blízkosti podzemního kabelového vedení. V případě, že nebude možné trasu kabelu bezpečně určit pomocí vytyčovacího zařízení, je investor zemních prací povinen pro jednoznačné stanovení jeho polohy provést na určených místech a v nezbytném rozsahu ruční odkrytí kabelu podle pokynů technika EG.D, a.s. (dále jen EGD). Vytyčení kabelů VN, NN zajistí Miloš Drlík, tel.: 724061009, mail: milos.drlik@egd.cz. Vytyčení sdělovacího vedení zajistí Pavel Kyselák, tel.: 54514-2940, mail: pavel.kyselak@eon.cz.**
8. **Provádění zemních prací v ochranném pásmu kabelového vedení výhradně klasickým ručním nářadím bez použití jakýchkoli mechanismů s nejvyšší opatrností, nebude-li provozovatelem zařízení stanoveno jinak.**
9. **Vhodné zabezpečení obnaženého kabelu (podložení, vyvěšení, ...), aby nedošlo k jeho poškození poruchou nebo nepovolanou osobou a označení výstražnými tabulkami bude provedeno podle pokynů technika EGD. Další podmínky pro zabezpečení našeho zařízení si vyhrazujeme při vytyčení nebo po jeho odkrytí.**
10. **Vyřešení způsobu provedení souběhů a křížení výše zmíněné akce s rozvodným zařízením musí odpovídat příslušným ČSN.**
11. **Prizvání technika EGD ke kontrole křížovek a souběhů před záhozem výkopu. O kontrole bude proveden zápis do montážního nebo stavebního deníku. Při nedodržení této podmínky budou poruchy, vzniklé na zařízení, odstraňovány na náklady investora stavby.**
12. **Po dokončení musí stavba z pohledu ochrany před provozními**

**a poruchovými vlivy distribuční soustavy odpovídat příslušným normám, zejména PNE 33 3301, PNE 33 3302, PNE 34 1050, ČSN EN 50 341-1, PNE 33 0000-1, ČSN EN 50 522, ČSN EN 61 936-1, ČSN 73 6005.**

13. Po dokončení stavby připomínáme, že v OP distribučního zařízení je dále zakázáno:
  - a) zřizovat bez souhlasu vlastníka těchto zařízení stavby či umisťovat konstrukce a jiná podobná zařízení, jakož i uskladňovat hořlavé a výbušné látky
  - b) provádět bez souhlasu jeho vlastníka zemní práce
  - c) u nadzemního vedení nechávat růst porosty nad výšku 3 m
  - d) u podzemního vedení vysazovat trvalé porosty a přejíždět vedení mechanizmy o celkové hmotnosti nad 6 t.
14. V projektové dokumentaci a při stavbě budou respektovány podmínky uvedené ve vyjádření č. 26090631, s platností do 19.01.2023, o existenci zařízení distribuční soustavy ve vlastnictví a provozování EGD a podmínkách práce v jeho blízkosti.
15. Veškerá stavební činnost v OP distribučního a sdělovacího zařízení bude před jejím zahájením konzultována s příslušným správcem zařízení (kontakty na správce zařízení jsou uvedeny v závěru tohoto vyjádření), který stanoví bezpečnostní opatření pro práce v OP příslušného rozvodného zařízení dle platné ČSN EN 50 110-1.
16. **Veškeré práce s mechanizací, jejichž části se za provozu mohou přiblížit k vodičům v OP nadzemního vedení 22 kV a výkopové práce v OP podzemního vedení 22 kV, je nutno provádět za beznapětového stavu vedení a vypnutí objednejte nejméně 25 kalendářních dnů předem.**

#### **Kontakty správců zařízení:**

##### **VN+NN:**

Regionální správa, František Sýkora, tel.: 54514-5043,  
mail: frantisek1.sykora@egd.cz

##### **Sdělovací vedení:**

Správa přenosů dat a radiové sítě, Zdeněk Pikula, tel.: 54514-2949,  
mail: zdenek.pikula@eon.cz

**V případě nedodržení podmínek, stanovených v tomto vyjádření, nedodržení vzdáleností a dalších ustanovení souvisejících norem a právních předpisů, v platném znění, nesouhlasíme po ukončení stavby s její kolaudací.**

S přátelským pozdravem





EG.D, a.s.



001

Lidická 1873/36, Černá Pole, 602 00 Brno



EG.D, a.s., Lidická 1873/36, Černá Pole, 602 00 Brno

Ing. Jan Pracný  
Výholec 1148/23  
62400 Brno

Brno, 20.01.2021

**Vyjádření o existenci zařízení distribuční soustavy (elektrická síť)  
ve vlastnictví EG.D, a.s. a podmínkách práce v jeho blízkosti**

Investor stavby: Správa a údržba silnic Jihomoravského kraje,  
příspěvková organizace kraje  
Název stavby: III/0462 Vyškov, most 0462-14  
Místo stavby: k.ú. Vyškov (788571), žadatelem vyznačené zájmové  
území

Toto vyjádření slouží pro informaci o stávajícím elektrickém zařízení  
distribuční soustavy, vlastněném a provozovaném společností EG.D, a.s.,  
**a není vyjádřením pro územní a stavební řízení.**

V zájmovém území výše uvedené stavby se nachází:

Podzemní vedení VN  
Nadzemní vedení VN  
Nadzemní vedení NN  
Podzemní sdělovací vedení

Ke stavbě a činnosti v ochranných pásmech zařízení distribuční soustavy je  
investor povinen zajistit si písemný souhlas ve smyslu § 46 odst. 11 zákona  
č. 458/2000 Sb., o podmínkách podnikání a výkonu státní správy  
v energetických odvětvích, v platném znění.

Souhlas se stavbou a činností v ochranném pásmu zařízení distribuční  
soustavy uděluje EG.D, a.s. (dále jen EGD). S podáním žádosti o souhlas,  
prosím, předložte projektovou dokumentaci stavby s podrobným zákresem a  
okótováním umístění stavby v ochranném pásmu. Žádost můžete podat  
elektronicky na [www.egd.cz](http://www.egd.cz) – **Souhlas s činností a stavbou v ochranném  
pásmu**. Kontakty na správce zařízení jsou uvedeny v závěru tohoto  
vyjádření.

Dovolte, abychom Vás upozornili, že při provádění zemních nebo jiných  
prací, které mohou ohrozit předmětné distribuční a sdělovací zařízení, jste

**EG.D, a.s.**  
Poskytování informací k  
sítím  
Hády 968/2  
614 00 Brno  
[www.egd.cz](http://www.egd.cz)

David Remeš  
T +420-54514-1961  
[david.remes@egd.cz](mailto:david.remes@egd.cz)

Naše značka  
D8610-26090631

Sídlo společnosti:  
Lidická 1873/36  
Černá Pole  
602 00 Brno  
Společnost je zapsána  
v Obchodním rejstříku  
vedeném Krajským soudem  
v Brně, v oddílu B, vložce 8477  
IČ: 280 85 400  
DIČ: CZ28085400

povinni dle zákona č. 309/2006 Sb. a nařízení vlády č. 591/2006 Sb. učinit veškerá opatření, aby nedošlo ke škodám na výše uvedeném zařízení, na majetku nebo na zdraví osob elektrickým proudem, zejména tím, že zajistíte:

1. Objednání přesného vytyčení distribuční sítě (trasy kabelu) v terénu, a to nejméně 14 dnů před zahájením prací v blízkosti podzemního kabelového vedení. V případě, že nebude možné trasu kabelu bezpečně určit pomocí vytyčovacího zařízení, je investor zemních prací povinen pro jednoznačné stanovení jeho polohy provést na určených místech a v nezbytném rozsahu ruční odkrytí kabelu podle pokynů zaměstnanců EGD. **Vytyčení kabelů VN, NN zajistí Miloš Drlík**, tel.: 724061009, mail: milos.drlik@egd.cz. **Vytyčení sdělovacího vedení zajistí Pavel Kyselák**, tel.: 54514-2940, mail: pavel.kyselak@eon.cz.
2. Provádění zemních prací v ochranném pásmu kabelového vedení výhradně klasickým ručním náradím bez použití jakýchkoli mechanismů s nejvyšší opatrností, nebude-li provozovatelem zařízení stanoveno jinak.
3. Výkopové práce v blízkosti nadzemního vedení budou prováděny tak, aby nedošlo k narušení stability podpěrných bodů a uzemňovací soustavy nebo nebyl jinak ohrožen provoz zařízení a bezpečnost osob. Zároveň požadujeme dodržovat platná ustanovení norem ČSN EN 50 110-1 a PNE 33 3302, zvláště pak minimální dovolené vzdálenosti od vedení NN:

Minimální dovolené vzdálenosti	Holé vodiče	Izolované vodiče
<b>Nad budovami</b>		
Nad neschůdnými částmi (sklon > 15°), vzdorující ohni	0,5 m	0,3 m
Nad schůdnými částmi (sklon ≤ 15°), vzdorující ohni	4 m	3 m
<b>Na budovách</b>		
K budovám a jejich částem nebo vybavením	0,2 m	0,1 m
<b>Kolem zedních oken</b>		
Před oknem (pouze stávající vedení)	2 m	1 m
Nad oknem	0,2 m	0,2 m
Vedle okna	0,5 m	0,5 m
Pod oknem	1 m	1 m
<b>Kolem střešních oken</b>		
Před oknem	3 m	2 m
Nad oknem	1 m	1 m

Minimální dovolené vzdálenosti	Holé vodiče	Izolované vodiče
Vedle okna	1 m	1 m
Pod oknem	1 m	1 m

4. Při provádění stavebních prací nesmí dojít k poškození a znepřístupnění zařízení distribuční soustavy.
5. Ohlášení jakéhokoli poškození distribučního a sdělovacího zařízení na telefonním čísle Nonstop linky EGD **800 22 55 77**.

## Kontakty správců zařízení:

### VN+NN:

Regionální správa, František Sýkora, tel.: 54514-5043,  
mail: frantisek1.sykora@egd.cz

### Sdělovací vedení:

Správa přenosů dat a radiové sítě, Zdeněk Pikula, tel.: 54514-2949,  
email: zdenek.pikula@eon.cz

## Vyjádření má platnost do 19.01.2023.

Upozorňujeme Vás na možnou polohovou odchylku vedení v přiložené situaci s informativním zákresem sítí.

Do přiložené a námi orazítované situace jsme **informativně** zakreslili:

- červeně plně podzemní vedení VN
- červeně čárkovaně nadzemní vedení VN
- zeleně čárkovaně nadzemní vedení NN
- světle modře plně zemní optický kabel (HDPE trubka)

**Při vytyčení trasy zařízení a ke všem dalším, souvisejícím jednáním předložte, prosím, toto vyjádření.**

Vyjádření nenahrazuje a neuvádí připojovací podmínky. V případě, že požadujete připojení nového odběrného místa či změnu příkonu, můžete podat žádost elektronicky na [www.egd.cz](http://www.egd.cz).

S přátelským pozdravem

EG.D, a.s.



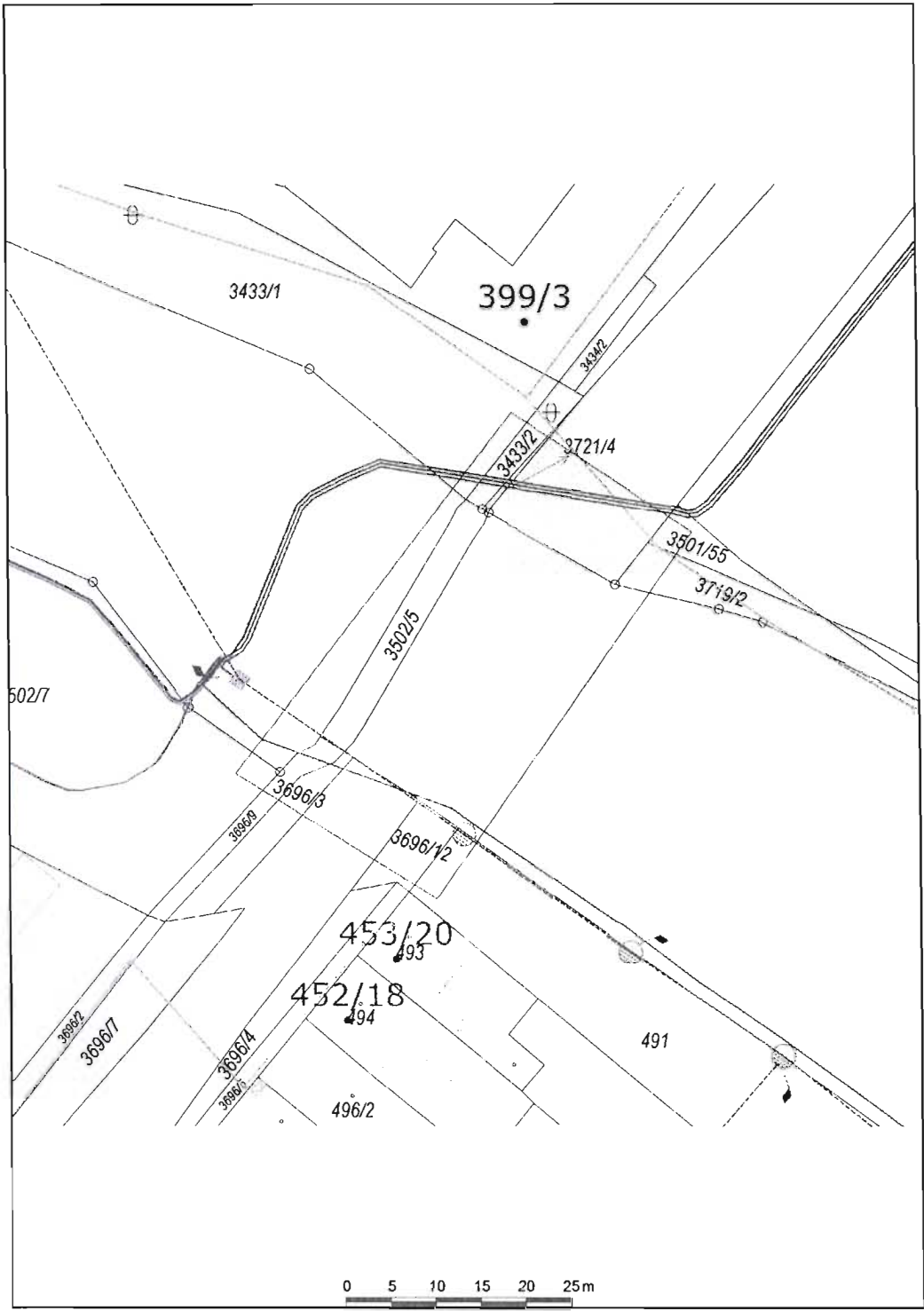


EG.D, a.s.  
Lidická 1873/36, 602 00 Brno

001

Příloha: Orazítovaná situace s informativním zákresem sítí

Informativní zakres sítí **elektro** k žádosti 26090631



Datum 19.01.2021

**eg·d**

EG.D, s.r.o.  
Lidická 108/3336, 602 00 Brno



naše značka  
5002338027  
vyřizuje  
Šimona Michalíková  
datum  
06.04.2021

Pracný Jan, Ing.  
Výholec 1148/23  
62400 Brno

Věc:

**III/0462 Vyškov, most ev.č.0462-14**

K.ú. - p.č.: Vyškov

Stavebník: Správa a údržba silnic Jihomoravského kraje, příspěvková organizace kraje, Žerotínovo náměstí 449/3, 60200 Brn

Účel stanoviska: **Povolení stavby - stavební režim (ÚR+SP)**

GasNet, s.r.o., jako provozovatel distribuční soustavy (PDS) a technické infrastruktury, zastoupený GasNet Služby, s.r.o., vydává toto stanovisko:

V ZÁJMOVÉM ÚZEMÍ STAVBY SE NACHÁZÍ TATO PLYNÁRENSKÁ ZAŘÍZENÍ A PLYNOVODNÍ PŘÍPOJKY:  
- **NTL OC DN 150 plynovod vč. přípojek**

Požadujeme respektovat průběh a ochranné pásmo plynárenského zařízení.

Budované objekty (např. dopravní značky, sloupy atd.) musí dodržet od stávajícího zařízení světlou vzdálenost dle ČSN EN 12 007, TPG 702 04, čl. 14.5 a 14.6 - minimálně 1 m, tj. nesmí zasahovat do ochranného pásma zařízení - plynovodu!

Při realizaci stavby je nutno dodržovat veškerá pravidla stanovená pro práce v ochranném pásmu (OP) plynárenského zařízení a plynovodních přípojek, které činí 1 m na každou stranu měřeno kolmo od obrysu plynovodu a přípojek. V tomto pásmu nesmí být umístovány žádné nadzemní stavby, prováděna skládka materiálu a výšková úprava terénu. Veškeré stavební práce budou prováděny v OP výhradně ručním způsobem a musí být vykonávány tak, aby v žádném případě nenarušily bezpečný provoz uvedených plynárenských zařízení a plynovodních přípojek.

PŘED ZAHÁJENÍM STAVBY BUDE PROVEDENO PŘESNÉ VYTÝČENÍ PZ, viz. odst. 1 tohoto stanoviska – poskytnutý zákres je pouze ORIENTAČNÍ.

Dále upozorňujeme, že v zájmovém území se nachází zrušené - neprovozané potrubí NTL plynovodu. Plynovod je odstaven od provozované části plynovodní sítě, a proto jej nelze vytýčit dle předepsaného postupu. Při provádění prací ve vyznačeném prostoru požadujeme dbát zvýšené opatrnosti, protože při mechanickém poškození plynovodu je možnost vzniku výbušné směsi. Pracovníci provádějící stavební práce musí být s touto skutečností prokazatelně seznámeni.

V rozsahu této stavby souhlasíme s povolením stavby dle zákona 183/2006 Sb. ve znění pozdějších předpisů. Tento souhlas platí pro územní řízení, řízení o územním souhlasu, veřejnoprávní smlouvy pro umístění stavby, zjednodušené územní řízení, ohlášení, stavební řízení, společné územní a stavební řízení, veřejnoprávní smlouvu o provedení stavby nebo oznámení stavebního záměru s certifikátem autorizovaného inspektora.

V zájmovém území se mohou nacházet plynárenská zařízení jiných vlastníků či správců, případně i dlouhodobě nefunkční/

GasNet Služby, s.r.o.  
Plynárenská 499/1 - Zábrdovice - 602 00 Brno - T 555 90 10 10 - www.gasnet.cz  
IČ: 27935311 - DIČ: CZ27935311  
Zápis do obchodního rejstříku: Krajský soud v Brně, sp. zn. C 57165, dne 26. 7. 2007  
Certificate of incorporation: Regional Court in Brno, ref. number C 57165, on 26th July 2007

Zákaznická linka GasNet 555 90 10 10, info@gasnet.cz, www.gasnet.cz

neprovozovaná plynárenská zařízení bez dostupných informací o jejich poloze a vlastnictví.

Plynárenská zařízení a plynovodní přípojky (dále jen PZ) jsou dle ust. § 2925 zákona č. 89/2012 Sb., občanského zákoníku, provozovány jako zařízení zvlášť nebezpečná a z tohoto důvodu jsou chráněna ochranným pásmem dle zákona č. 458/2000 Sb. ve znění pozdějších předpisů.

Rozsah ochranného pásma je stanoven v zákoně 458/2000 Sb. ve znění pozdějších předpisů.

Stavební činnosti je možné realizovat pouze při dodržení podmínek stanovených v tomto stanovisku. Nebudou-li tyto podmínky dodrženy, budou stavební činnosti považovány dle § 68 zákona č. 458/2000 Sb. ve znění pozdějších předpisů za činnost bez našeho předchozího souhlasu. Při každé změně projektu nebo stavby (zejména trasy navrhovaných inženýrských sítí) je nutné požádat o nové stanovisko k této změně.

Nedodržení podmínek uvedených v tomto stanovisku zakládá odpovědnost stavebníka za vzniklé škody.

Za stavební činnosti se pro účely tohoto stanoviska považují všechny činnosti prováděné v ochranném pásmu PZ (tzn. bezvýkopové technologie a terénní úpravy) a činnosti mimo ochranné pásmo, pokud by takové činnosti mohly ohrozit bezpečnost a spolehlivost PZ (např. trhací práce, sesuvy půdy, vibrace, apod.).

Případné zřizování stavenišť, skladování materiálů, stavebních strojů apod. bude realizováno mimo ochranné pásmo PZ (není-li ve stanovisku uvedeno jinak).

Při použití nákladních vozidel, stavebních strojů a mechanismů požadujeme zabezpečit případný přejezd přes PZ uložením betonových panelů v místě přejezdu PZ.

#### PŘI REALIZACI STAVBY BUDOU DODRŽENY TYTO PODMÍNKY PRO PROVÁDĚNÍ STAVEBNÍ ČINNOSTI:

(1) Před zahájením stavební činnosti bude provedeno vytyčení trasy a přesné určení uložení PZ. Vytyčení trasy provede příslušná regionální oblast ZDARMA. Formulář a kontakt naleznete na <https://www.gasnet.cz/cs/ds-vytyceni-pz/>, lze využít QR kód, který je uveden v tomto stanovisku. Při podání žádosti uvede žadatel naši značku (číslo jednací) uvedenou v úvodu tohoto stanoviska a sdělí termín zahájení a ukončení stavby. O provedeném vytyčení trasy bude sepsán protokol. Přesné určení uložení PZ (sondou) je povinen provést stavebník na svůj náklad. **BEZ VYTYČENÍ TRASY A PŘESNÉHO URČENÍ ULOŽENÍ PZ STAVEBNÍKEM NESMÍ BÝT VLASTNÍ STAVEBNÍ ČINNOST ZAHÁJENA. VYTYČENÍ POVAŽUJEME ZA ZAHÁJENÍ STAVEBNÍ ČINNOSTI V OCHRANNÉM A BEZPEČNOSTNÍM PÁSMU PZ. PROTOKOL O VYTYČENÍ MÁ PLATNOST 2 MĚSÍCE.**

(2) Stavebník je povinen stavebnímu podnikateli prokazatelně předat kopii tohoto stanoviska. Převzetí kopie stvrdí stavební podnikatel stavebníkovi svým podpisem a zápisem do stavebního deníku. Pracovníci provádějící stavební činnosti budou prokazatelně seznámeni s polohou PZ, rozsahem ochranného pásma a těmito podmínkami.

(3) Bude dodržena mj. ČSN 73 6005, u Hospodářské komory České republiky registrovaných TPG 702 01, TPG 702 04 a TPG 700 03 a zákon č. 458/2000 Sb. ve znění pozdějších předpisů, případně další předpisy související s uvedenou stavbou.

(4) Při provádění stavební činnosti v ochranném pásmu PZ vč. přesného určení uložení PZ je stavebník povinen učinit taková opatření, aby nedošlo k poškození PZ nebo ovlivnění jejich bezpečnosti a spolehlivosti provozu. Nebude použito nevhodného nářadí, zemina bude těžena pouze ručně bez použití pneumatických, elektrických, bateriových a motorových nářadí.

(5) V případě použití bezvýkopových technologií (např. protlaku) bude před zahájením stavební činnosti provedeno úplné obnažení PZ v místě křížení na náklady stavebníka. Technologie musí být navržena tak, aby v místě křížení nebo souběhu s PZ byl dostatečný stranový nebo výškový odstup od PZ, který zajistí nepoškození PZ během prací a to s ohledem na použitou bezvýkopovou technologii a všechny její účinky na okolní terén. V případě, že nemůže být tato podmínka dodržena, nesmí být použita bezvýkopová technologie.

(6) Odkrytá PZ budou v průběhu nebo při přerušení stavební činnosti řádně zabezpečena proti jejich poškození.

(7) Poklopy uzávěrů a ostatních armatur na PZ, vč. hlavních uzávěrů plynu (HUP) na odběrném plynovém zařízení udržívat stále přístupné a funkční po celou dobu trvání stavební činnosti.

(8) Bude zachována hloubka uložení PZ (není-li ve stanovisku uvedeno jinak).

(9) Stavebník je povinen neprodleně oznámit každé i sebemenší poškození PZ (vč. drobných vrypů do PE potrubí, poškození izolace, signalizačního vodiče, výstražné fólie, markeru atd.) na telefon 1239.

(10) Před provedením zásypu výkopu a v průběhu stavby bude provedena kontrola dodržení podmínek stanovených pro stavební činnosti v ochranném pásmu PZ. Povinnost kontroly se vztahuje i na PZ, která nebyla odhalena. Kontrolu provede příslušná regionální oblast (formulář a kontakt naleznete na <https://www.gasnet.cz/cs/ds-vytyceni-pz/>, lze využít QR kód,





který je uveden v tomto stanovisku). Při žádosti uvede žadatel naši značku (číslo jednací) uvedenou v úvodu tohoto stanoviska. Kontrolu je třeba objednat min. 5 dnů předem. Předmětem kontroly je také ověření dodržení stanovené odstupové vzdálenosti staveb, které byly povoleny v ochranném a bezpečnostním pásmu PZ.

(11) O provedené kontrole bude sepsán protokol. Bez provedené kontroly nesmí být PZ zasypána. Stavebník je povinen na základě výzvy provozovatele PZ, nebo jeho zástupce doložit průkaznou dokumentaci o nepoškození PZ během výstavby nebo provést na své náklady kontrolní sondy v místě styku stavby s PZ.

(12) PZ budou po kontrole řádně podsypána a obsypána těženým pískem, bude provedeno zhutnění a bude osazena výstražná fólie žluté barvy, vše v souladu s u Hospodářské komory České republiky registrovaných TPG 702 01 a TPG 702 04.

(13) Neprodleně po skončení stavební činnosti budou řádně osazeny všechny poklopy a nadzemní prvky PZ.

(14) Pokud stavebník nedodrží podmínky stanovené tímto stanoviskem bude činnost stavebníka vyhodnocena provozovatelem PZ jako narušení ochranného nebo bezpečnostního pásma PZ a budou z toho vyvozeny příslušné důsledky.

Platí pouze pro území vyznačené v příloze tohoto stanoviska a to 24 měsíců ode dne jeho vydání.

V případě dotčení pozemku v majetku společnosti GasNet, s.r.o. je třeba dále projednat smluvní vztah k tomuto pozemku. Kontakt na projednání naleznete na adrese [www.gasnet.cz/cs/kontaktni-system/](http://www.gasnet.cz/cs/kontaktni-system/), činnost Smluvní vztahy - pozemky a budovy plynárenských zařízení.

Za správnost a úplnost dokumentace předložené s žádostí včetně jejího souladu s platnými předpisy plně zodpovídá její zpracovatel. Stanovisko nenahrazuje případná další stanoviska k jiným částem stavby.

V případě další korespondence nebo jednání (např. změna stavby) uvádějte naši značku - 5002338027 a datum tohoto stanoviska. Kontakty jsou k dispozici na <https://www.gasnet.cz/cs/kontaktni-system/>.

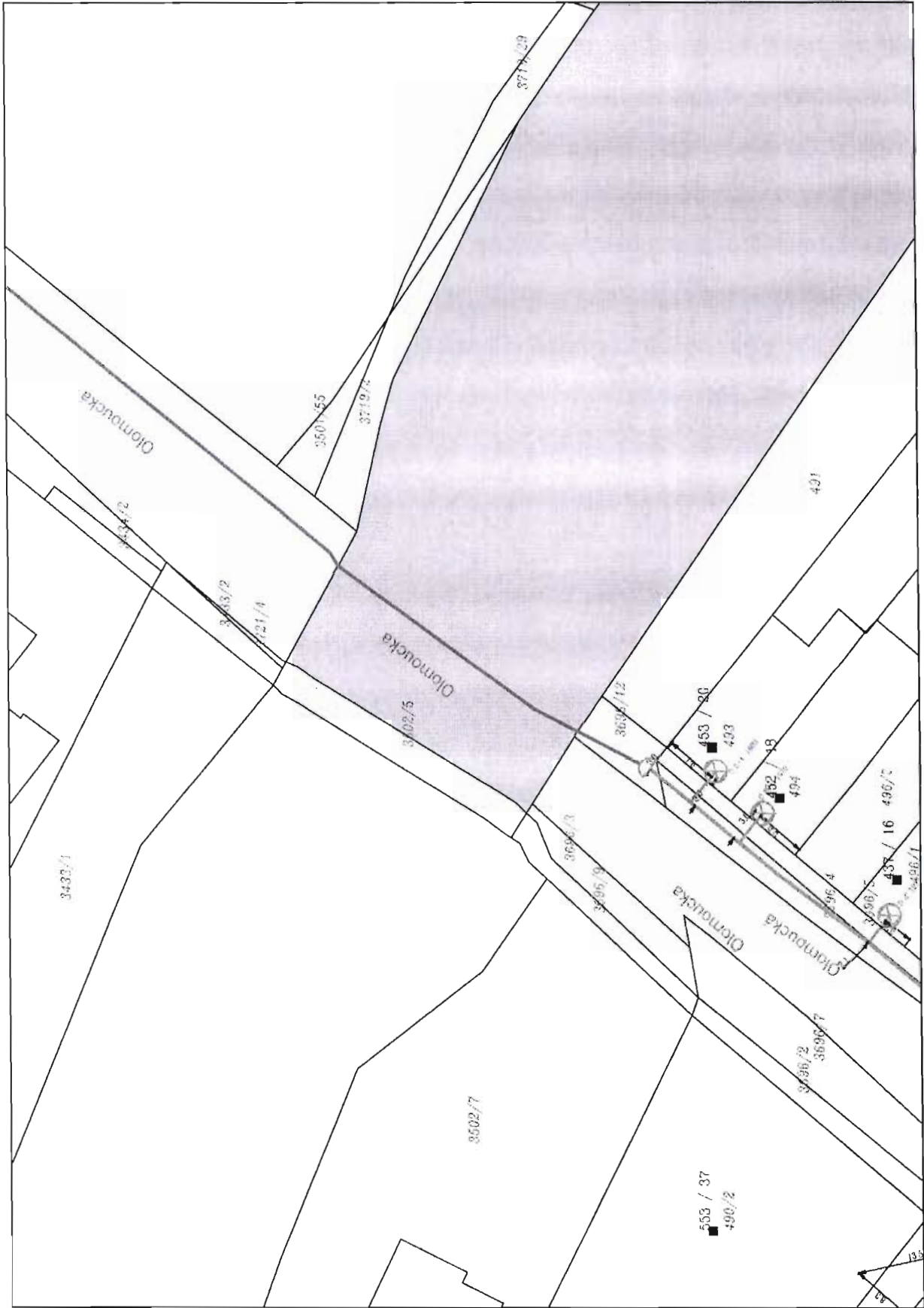
GasNet, s.r.o.  
zastoupená společností GasNet Služby, s.r.o., IČ 27935311  
Simona Michalíková  
Technik externích požadavků-Morava  
Oddělení zpracování ext.požadavků-Morava  
SIMONA.MICHALIKOVA@GASNET.CZ



Zažádejte o vytyčení

Přílohy: Orientační zakres plynárenského zařízení, Detailní zakres plynárenského zařízení, Ověřená příloha žadatele





Legenda:

linie plynovodu	—
STL	—
VTL	—
WTL	—
nefunkční plánovaná stavba před realizací	—
ve výstavbě, neuvedeno do provozu	—
regulační stanice	⊠
ochranné zařízení	—
kabel	—
elektrořídílna	—
kabel protikorozní ochrany	—
anodové uzemnění	—
stanice katodové ochrany	⊠
pásmo vlivu anodového uzemnění SKAO	—
neplynovodní zařízení (linie/ bod)	—







naše značka  
5002294115  
vyřizuje  
Jaroslav Kápička  
datum  
18.01.2021

Pracný Jan, Ing.  
Výholec 1148/23  
62400 Brno

Věc:

**III/0462 Vyškov, most 0462-14**

K.ú. - p.č.: Vyškov

Stavebník: Pracný Jan, Ing., Výholec 1148/23, 62400 Brno

Účel stanoviska: Informace o výskytu sítí (formát PDF)

GasNet, s.r.o., jako provozovatel distribuční soustavy (PDS) a technické infrastruktury, zastoupený GasNet Služby, s.r.o., vydává toto stanovisko:

TOTO STANOVISKO **SLOUŽÍ POUZE JAKO SDĚLENÍ O POLOZE A PRŮBĚHU** PLYNÁRENSKÝCH ZAŘÍZENÍ A PLYNOVODNÍCH PŘÍPOJEK (dále jen PZ) V ZÁJMOVÉM ÚZEMÍ VYZNAČENÉM V PŘÍLOZE.

STANOVISKO BYLO VYGENEROVÁNO NA ZÁKLADĚ VAŠÍ ŽÁDOSTI AUTOMATICKY.

V zájmovém území vyznačeném v příloze tohoto stanoviska, nebo jeho blízkosti se **NACHÁZÍ PROVOZOVANÁ PZ** ve vlastnictví nebo správě GasNet s.r.o. - viz příloha s informativní polohou PZ a informací v legendě. Upozorňujeme, že v zájmovém území vyznačeném v příloze tohoto stanoviska se mohou nacházet PZ, která jsou ve fázi výstavby a doposud nebyla předána GasNet s.r.o. k provozování. Taktéž se v zájmovém území mohou nacházet PZ jiných vlastníků či správců, případně i dlouhodobě nefunkční/neprovozovaná PZ bez dostupných informací o jejich poloze a vlastnictví. Tato PZ NEJSOU v příloze vyznačena a NEJSOU předmětem tohoto stanoviska.

TOTO STANOVISKO NELZE POUŽÍT PRO:

- jednání s orgány státní správy ve věcech územního plánování a stavebního řádu dle zákona č. 183/2006 Sb. v platném znění ve věci územního řízení, řízení o územním souhlasu, veřejnoprávní smlouvy pro umístění stavby, zjednodušeného územního řízení, ohlášení, stavebního řízení, společné územního a stavebního řízení, vodoprávního rozhodnutí, veřejnoprávní smlouvy o provedení stavby nebo oznámení stavebního záměru s certifikátem autorizovaného inspektora.
  - pro zahájení stavební činnosti v ochranném a bezpečnostním pásmu PZ včetně objednání vytyčení za tímto účelem
- TOTO STANOVISKO LZE POUŽÍT POUZE PRO:
- případné upřesnění polohy PZ jeho vytyčením za účelem zpracování projektové dokumentace stavby. Vytyčení provede příslušná provozní oblast ZDARMA. Formulář a kontakt naleznete na <https://www.gasnet.cz/cs/ds-vytyceni-pz/>, lze využít QR kód, který je uveden v tomto stanovisku. Při podání žádosti uvede žadatel naši značku (číslo jednací) uvedenou v úvodu tohoto stanoviska. O provedeném vytyčení trasy bude sepsán protokol.

POKUD HODLÁTE POUŽÍT POSKYTNUTÉ INFORMACE PRO ZPRACOVÁNÍ PROJEKTOVÉ DOKUMENTACE (dále jen PD) ZA ÚČELEM ZÍSKÁNÍ SOUHLASU SE STAVEBNÍ ČINNOSTÍ V OCHRANNÉM A BEZPEČNOSTNÍM PÁSMU PZ, SDĚLUJEME VÁM TYTO DALŠÍ INFORMACE:

- 1) O poskytnutí polohy stávajících PZ ve správě GasNet, s.r.o. v digitální podobě (dgn,dwg) lze požádat prostřednictvím služby Vektorová data, která je dostupná na <https://dpo.gasnet.cz/zadost-o-vektorova-data>. Tato služba je určena odborně veřejnosti (projekční firmy) a obcím a krajům (oblast územního plánování).
- 2) PD, ve které budou zakreslena PZ dle poskytnutých mapových nebo elektronických podkladů, požadujeme předložit k

GasNet Služby, s.r.o.

Plynárenská 499/1 · Zábřehovice · 602 00 Brno · T 555 90 10 10 · [www.gasnet.cz](http://www.gasnet.cz)  
IČ: 27935311 · DIČ: CZ27935311

Zápis do obchodního rejstříku: Krajský soud v Brně, sp. zn. C 57165, dne 26. 7. 2007

Certificate of incorporation: Regional Court in Brno, ref. number C 57165, on 26th July 2007

Zákaznická linka GasNet 555 90 10 10, [info@gasnet.cz](mailto:info@gasnet.cz), [www.gasnet.cz](http://www.gasnet.cz)

odsouhlasení podáním žádosti na portálu Distribuce plynu online <https://dpo.gasnet.cz/zadost-o-stanovisko>. Tato povinnost je dána ustanovením zákona č. 458/2000 Sb., §68 a §69.

3) PD bude vypracována ve smyslu stavebního zákona č. 183/2006 Sb. ve znění pozdějších předpisů.

4) Pokud v poskytnutých mapových podkladech naleznete informaci o PLÁNOVANÉ STAVBĚ PŘED REALIZACÍ, jedná se o situaci, kdy v zájmovém území nebo v jeho blízkosti se připravuje plynárenská stavba (rekonstrukce, nová výstavba, přeložka). V případě, že se bude jednat o připravovanou investici GasNet s.r.o., požadujeme Vaši stavbu koordinovat s naším záměrem.

5) Pokud v poskytnutých mapových podkladech naleznete informaci o PROVEDENÉ VÝSTAVBĚ, KTERÁ NENÍ UVEDENA DO PROVOZU, jedná se o situaci, kdy v zájmovém území nebo v jeho blízkosti je vybudováno PZ, které bude v blízké době uvedeno do provozu. Na tato PZ se vztahují ochranná, případně bezpečnostní pásma dle zákona č. 458/2000 Sb. ve znění pozdějších předpisů. Informace o možnosti poskytnutí digitálních dat (dgn,dwg) a podmínky výdeje získáte na adrese: <http://www.gasnet.cz/cs/zadost-o-vektorova-data/>.

6) Pokud Vaše zájmové území protíná PÁSMO Vlivu ANODOVÉHO UZEMNĚNÍ STANICE KATODICKÉ OCHRANY (SKAO), je třeba individuálního posouzení v závislosti na připravované stavbě. Je nutné podat novou žádost na <https://dpo.gasnet.cz/zadost-o-stanovisko> s důvodem žádosti Předprojektová příprava. K žádosti připojte podrobné informace o záměru stavby a její konstrukci. Obdržíte stanovisko, kde budou sděleny podrobné podmínky pro umístění stavby v blízkosti tohoto řízení.

7) V případě potřeby dalších informací kontaktujte technika prostřednictvím Kontaktního systému <http://www.gasnet.cz/cs/kontaktni-system/> (Stanovisko k existenci sítě a ke stavbě NEplynárenského zařízení).

#### PLYNOFIKACE NEMOVITOSTI:

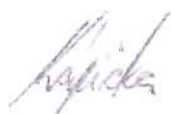
Požadavek na připojení nového odběrného místa nebo technické změny u existujícího odběrného místa musí být projednán prostřednictvím žádosti o připojení k distribuční soustavě. Podrobné informace naleznete na stránkách GasNet s.r.o. <https://www.gasnet.cz/cs/zakaznik/>.

V případě, že plánovaná plynofikace vyvolá rozšíření plynovodní sítě (připojení více odběrných míst), musí být toto projednáno s GasNet s.r.o. Podrobné informace naleznete na stránkách <https://www.gasnet.cz/cs/zadost-o-rozsireni-ds/>.

Toto stanovisko platí pouze pro území vyznačené v příloze tohoto stanoviska a to 24 měsíců ode dne jeho vydání.

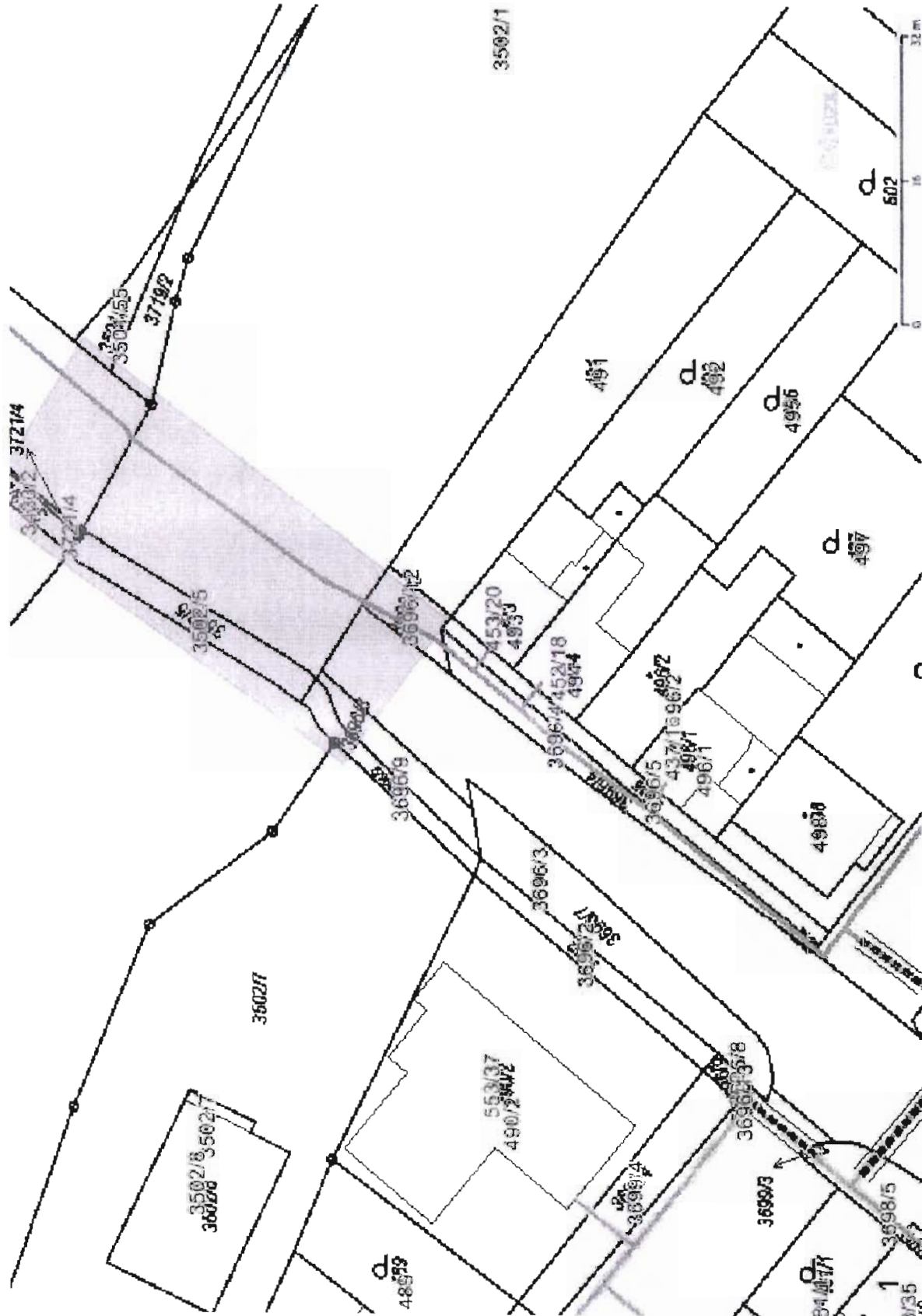
Za správnost a úplnost dokumentace předložené s žádostí včetně jejího souladu s platnými předpisy plně zodpovídá její zpracovatel. Stanovisko nenahrazuje případná další stanoviska k jiným částem stavby.

V případě další korespondence nebo jednání (např. změna stavby) uvádějte naši značku - 5002294115 a datum tohoto stanoviska. Kontakty jsou k dispozici na <https://www.gasnet.cz/cs/kontaktni-system/>.



GasNet, s.r.o.  
zastoupená společností GasNet Služby, s.r.o., IČ 27935311  
Jaroslav Kápička  
Vedoucí zpracování externích požadavků  
Odbor zpracování externích požadavků

Přílohy: Detailní zákres plynárenského zařízení



Legenda:

linie plynovodu	regulační stanice
NTL	
STL	
VTL	
WTL	
nefunkční	
plánovaná stavba před realizací	
ve výstavbě, neuvedeno do provozu	





Vodovody a kanalizace Vyškov, a.s.  
Brněnská 410/13, 682 01 Vyškov  
Zapsaná v OR KS v Brně . odd. B, vl. 1170  
IČO: 49454587, DIČ: CZ49454587

Správa a údržba silnic  
Jihomoravského kraje, p.o.k.

Žerotínovo nám. 449/3  
602 00 Brno

Váš dopis zn./ze dne:

Naše značka:

2021-00634/20210938/TÚ/so

Vyřizuje:

Karel Soldán

k.soldan@vakvyskov.cz

Vyškov dne:

19. 03. 2021

**Věc:** Vyjádření k PD (stupeň – stavební povolení) na akci „III/0462 Vyškov, most ev.č.0462-14“

Předložená projektová dokumentace pro stavební povolení na akci „III/0462 Vyškov, most ev.č.0462-14“ řeší předpokládanou realizaci rekonstrukce stávajícího silničního mostu ev.č. 0462-14 na silnici III/0462 přes železniční trať na ul. Olomoucká ve městě Vyškov.

Odvodnění je řešeno stávajícím způsobem.


**S realizací stavby souhlasíme.**

Ke stavbě sdělujeme následující:

1. Z hlediska dotčení vodních zdrojů a ochranných pásem vodních zdrojů (dále jen OPVZ) ve správě či provozování společnosti VaK Vyškov, a.s. je realizace stavby možná.  
Lokalita stavby není situována v blízkosti vodního zdroje a v OPVZ, které jsou k dnešnímu dni ve správě či provozování společnosti VaK Vyškov, a.s.
2. Z hlediska dotčení stávajících zařízení v majetku či provozování společnosti VaK Vyškov, a.s. a jejich ochranného pásma je realizace stavby možná.  
Sdělujeme, že:
  - a) vodovod a kanalizace pro veřejnou potřebu ve městě Vyškov v lokalitě stavby je k dnešnímu dni v majetku a provozování společnosti VaK Vyškov, a.s.
  - b) vodovodní a kanalizační přípojky jsou v majetku majitelů jednotlivých připojených pozemků či objektů. Průběhy vodovodních a kanalizačních přípojek nemá společnost VaK Vyškov, a.s. v evidenci.
3. Realizací rekonstrukce mostu v rozsahu dle předložené dokumentace nedojde k dotčení stávajícího vodovodu a kanalizace pro veřejnou potřebu a ochranného pásma vodovodu a kanalizace pro veřejnou potřebu v majetku a provozování společnosti VaK Vyškov, a.s.
4. Zákres inž. sítí v majetku či provozování společnosti VaK Vyškov, a.s. je v projektové dokumentaci pouze informativní.
5. Toto vyjádření slouží pro účely povolení stavby vydaného příslušným stavebním úřadem.

**Platnost tohoto vyjádření je jeden rok od data vydání.**

S pozdravem

  
VODOVODY A KANALIZACE  
VYŠKOV, a.s. ①  
682 01 Vyškov, Brněnská 410/13  
Ing. Oldřich Novoměstský  
vedoucí technického úseku



Vodovody a kanalizace Vyškov, a.s.  
Brn nská 410/13  
682 01 Vyškov  
IČ: 49454587

Vy izuje: odd. GIS  
Pavel Duda  
Tel: 517 324 958

Zapsána v obchodním rejstříku Krajského soudu v Brně v oddíle B, složce 1170

## Stanovisko k existenci sítě

Číslo žádosti	20210175
---------------	----------

Žadatel					
Název organizace	Ing. Jan Pracný /Dprojekt Brno/	IČ	62087851		
Příjmení, jméno, titul	Pracný Jan Ing				
Obec	Brno	PSC	62400		
Ulice / č.p. / č.o./	Výholec 1148/23				
E-mail	jpracny@gmail.com	Telefon	+420602966867	Fax	+420541260768

Stavebník					
Název organizace	Správa a údržba silnic Jihomoravského kraje	IČ	70932581		
Příjmení, jméno, titul					
Obec	Brno	PSC	60200		
Ulice / č.p. / č.o./	Žerotínovo nám. 449/3				
E-mail		Telefon		Fax	

Název akce	III 0462 Vyškov, most 0462-14
------------	-------------------------------

V zájmovém území se **nenachází** zařízení (vodovod, kanalizace, ochranná pásma a jiné sítě) provozovaná společností Vodovody a kanalizace Vyškov, a. s.

Stanovisko **neslouží** pro účely územního a stavebního řízení nebo k jakémukoliv jinému typu řízení a změně vlastnických vztahů. Pro tyto účely je nutno požádat o technické vyjádření.

Platnost stanoviska je 6 měsíců

Ve Vyškově, 19.01.2021

<b>Zákres</b>	(viz. příloha)
---------------	----------------

# **Příloha č.1**

Katastr Vyškov

k žádosti 20210175



## **Legenda**

### **KANALIZACE**

- oddílná - splašková
- - - oddílná - splašková (neprověřený průběh)
- jednotná
- - - jednotná (neprověřený průběh)
- oddílná - dešťová
- - - oddílná - dešťová (neověřený průběh)
- komora
- šachta

### **VODOVOD**

- rozvodný řad
- - - rozvodný řad (neprověřený průběh)
- přívodný řad
- - - přívodný řad (neprověřený průběh)
- přípojka
- přípojka (neověřený průběh)
- přípojkový uzávěr
- / šoupě
- ⊗ hydrant

Žadatel uděluje společnosti Vak Vyškov, a.s. souhlas, aby ve smyslu ustanovení §11 zákona č. 101/2000 Sb. shromáždil a zpracoval osobní údaje žadatele nebo stavebníka uvedené v této žádosti. K jiným účelům nebude těchto údajů použito.

Vystaveno dne 19.01.2021

Platnost do 19.07.2021



**VYTEZA, s.r.o., Na Hraničkách 438/13, 682 01 Vyškov**

IČ: 26284499, DIČ: CZ26284499

Firma je zapsána v obchodním rejstříku Krajského soudu v Brně, oddíl C, vložka 41761

Tel: 517 326 940, 731 499 300, Fax: 517 326 959, Web: <http://www.vyteza.cz>, E-mail: [vyteza@vyteza.cz](mailto:vyteza@vyteza.cz)

---

## **Vyjádření o existenci sítí veřejného osvětlení, světelné signalizace a rozvodného tepelného zařízení**

Číslo jednací: 34/VYTEZA/4/2021

Vyškov: 28. 4. 2021

Vyřizuje: Josef Janečka -- veřejné osvětlení a světelná signalizace,  
[j.janecka@vyteza.cz](mailto:j.janecka@vyteza.cz), 736 770 190

Aleš Pospíšil -- rozvodné tepelné zařízení, [a.pospisil@vyteza.cz](mailto:a.pospisil@vyteza.cz), 731 499 310

Žadatel: Ing. Jan Pracný, D-projekt, Výholec 23, 624 00 Brno

Investor: Správa a údržba silnic Jihomoravského kraje, příspěvková organizace  
kraje, Žerotínovo náměstí 449/3, 602 00 Brno

Název stavby: **III/0462 Vyškov, most 0462-14**

Zájmové území: Vyškov ul. Olomoucká

Účel stanoviska: **stavební řízení**

Vážení,

společnosti VYTEZA, s.r.o. byla doručena žádost o vyjádření k části projektové dokumentace, kterou vypracoval Ing. Jan Pracný.

Dle předložené dokumentace se jedná o opravu mostu nad železniční tratí v ulici Olomoucká ve Vyškově.

Pozemky dotčené stavbou: p. č. 3502/1, 3502/5, 3721/2, 3696/1, k. ú. Vyškov

Datum vypracování PD: 02/2021

Předložené výkresy: koordinační situace č. C3

### **Existence sítě veřejného osvětlení:**

---

Při realizaci výše uvedené stavby nedojde ke střetu se sítí veřejného osvětlení.

### **Existence sítě světelného signalizačního zařízení:**

---

V předložené dokumentaci s vyznačeným zájmovým územím se nachází síť světelného signalizačního zařízení ve vlastnictví společnosti VYTEZA, s.r.o.



Dle předložené dokumentace **dojde ke střetu** s kabelovým vedením a stožárem sítě světelného signalizačního zařízení v ulici Olomoucká.  
Podmínky k realizaci stavby viz Příloha č. 1.

### **Existence rozvodného tepelného zařízení:**

---

Při realizaci výše uvedené stavby nedojde ke střetu s rozvodným tepelným zařízením.

### **Společná ustanovení**

---

VYTEZA, s.r.o. jako vlastník a provozovatel veřejného osvětlení, SSZ a rozvodného tepelného zařízení ve městě Vyškov vydává v souladu s výše uvedeným souhlasné stanovisko pro stavební řízení.

Vyjádření je platné pro území a rozsah prací vyznačených v dokumentaci předložené žadatelem.

Platnost tohoto vyjádření je jeden rok ode dne vydání.

S pozdravem



Ing. Michal Koutník, Ph.D.  
ředitel společnosti, prokurista

## Příloha č. 1

### Podmínky k realizaci stavby v ochranném pásmu světelného signalizačního zařízení

1. V žádném případě není možné jakýmkoli způsobem zasahovat do sítě světelného signalizačního zařízení (odpojování, připojování).
2. Světelné signalizační zařízení je nutné před zahájením stavebních prací vytýčit na základě objednávky doručené společností VYTEZA, s.r.o. 14 dní před započítím zemních prací. Budou vytýčena místa střetu s kabelovým vedením světelného signalizačního zařízení dle projektové dokumentace. Pro vytýčení sítě kontaktujte provozního technika veřejného osvětlení pana Josefa Janečky, tel. 736 770 190.
3. Stavba bude provedena v souladu s projektovou dokumentací schválenou a povolenou stavebním úřadem.
4. Prostorové uspořádání kabelů u inženýrské sítě musí splňovat požadavky ČSN 73 6005.
5. Investor stavby je povinen vyzvat společnost VYTEZA, s.r.o. k provedení kontroly stožáru a návěstidla před zahájením a po dokončení stavebních prací. Pro kontrolu kontaktujte provozního technika veřejného osvětlení pana Josefa Janečky, tel. 736 770 190, nebo vedoucího střediska veřejného osvětlení pana Pavla Prokeše, tel. 605 768 074.
6. Dojde-li při provádění zemních prací k odkrytí, nebo poškození kabelů nebo chrániček světelného signalizačního zařízení, je nutné neprodleně vyzvat provozního technika veřejného osvětlení pana Josefa Janečky, tel. 736 770 190 ke kontrole.
7. Současně si vyhrazujeme upřesnění nebo rozšíření našich podmínek po zjištění aktuální situace na místě.

INFOS LEAS, spol. s r.o.  
Barákova 2680/5, 796 01 Prostějov  
Zapsána v OR KS v Brně, odd. C, vl. 14180  
IČO: 49977831, DIČ: CZ49977831

D-projekt  
Ing. Jan Pracný  
Výholec 23  
624 00 BRNO

Vaš dopis zn. / ze dne: 18.03.2021	Naše značka: 210320/062F	Vyřizuje: Marek Fialka	Kontaktní telefon: 608728512	E-mail: mfialka@infos.cz	Prostějov dne: 20. března 2021
---------------------------------------	-----------------------------	---------------------------	---------------------------------	-----------------------------	-----------------------------------

Věc: Vyjádření : „Rekonstrukce stávajícího mostu“  
Vyhotovil : Ing. Jan Možný  
Stupeň : stavební povolení  
Katastrální území: Vyškov  
Investor akce : Správa a údržba silnic Jihomoravského kraje, přísp. org. kraje,  
Žerotínovo náměstí 449/3, 602 00 Brno

Předmětem řešení této stavby je stávající mostu ve Vyškově, viz. PD

K projektové dokumentaci vydáváme jako investor podzemního optického komunikačního vedení sítě elektronických komunikací **souhlasné stanovisko sloužící pro stavební povolení.**

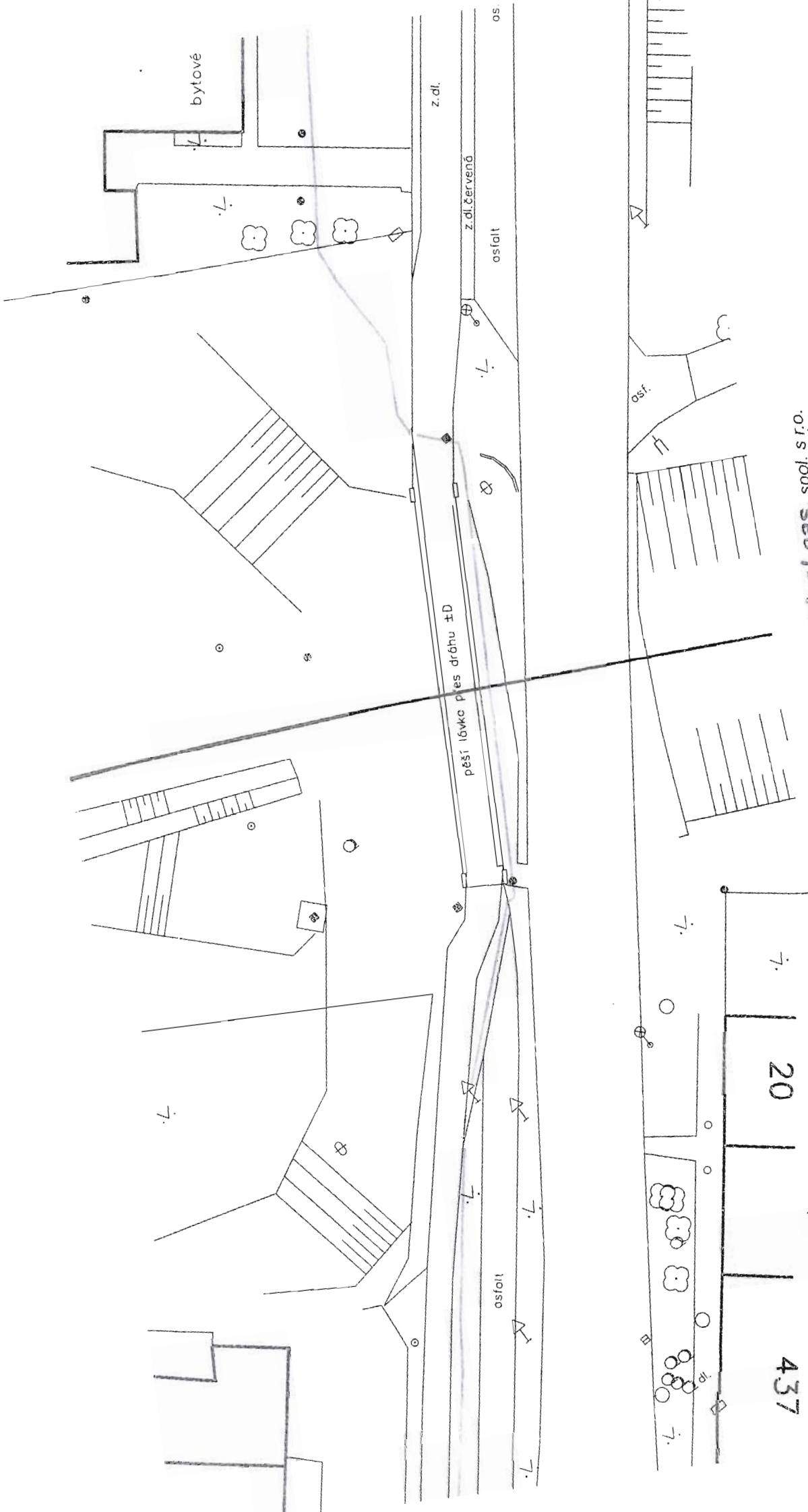
- 1) Zákres inženýrských sítí v majetku a provozování společnosti INFOS LEAS, spol. s r.o. je pouze informativní. Z tohoto důvodu je nutné, v dostatečném předstihu, alespoň 3 týdny před zahájením stavebních prací, objednat u společnosti INFOS LEAS, spol. s r.o. vytyčení těchto sítí, a to na mail [mfialka@infos.cz](mailto:mfialka@infos.cz) a zároveň na [j.novotny@infos.cz](mailto:j.novotny@infos.cz)
- 2) V místě křížení našich vedení s projektovanou trasou požadujeme uložení HDPE trubek do chrániček, a to náklady investora, případně přeložení stávajícího vedení na náklady investora.
- 3) V průběhu provádění stavebních prací je investor stavby (resp. dodavatel stavby) povinen v bezprostřední blízkosti zařízení v majetku a provozování společnosti INFOS LEAS, spol. s r.o. dbát zvýšené opatrnosti, aby nedošlo k poškození, popřípadě narušení tohoto zařízení. Vytyčení tras je vždy pouze informativní a proto je potřeba vždy udělat sondy, aby nedošlo k poškození majetku společnosti INFOS LEAS, spol. s r.o. V případě poškození je investor stavby povinen opravit vedení na své náklady a případně zaplatit společnosti INFOS LEAS, spol. s r.o. ušlý zisk způsobený činností investora stavby.
- 4) V průběhu provádění stavebních prací je investor stavby (resp. dodavatel stavby) povinen v případě přejezdu stavební techniky přes zařízení v majetku a provozování společnosti INFOS LEAS, spol. s r.o. zabezpečit toto zařízení odpovídajícím způsobem tak, aby nedošlo k jeho poškození, popřípadě narušení.
- 5) Před záhozem výkopů je povinen stavebník vyzvat firmu na kontrolu jeho vedení. O kontrole bude proveden zápis ve stavebním deníku.
- 6) Platnost tohoto rozhodnutí je 2 roky ode dne vydání.

S pozdravem

Marek Fialka  
jednatel společnosti

Marek  
Fialka

Digitálně podepsal  
Marek Fialka  
Datum: 2021.03.22  
08:40:06 +01'00'



infosloas, spol. s r.o.  
Prostějov  
Barakova 5, 796 01  
tel.: 517 539 111  
DÍČ: CZ49977831





Jan Pracný &lt;jpracny@gmail.com&gt;

**RE: Žádost o vyjádření č. 2021325746 - Pracný Jan - Pracný Jan, Ing. - (49977831 č. 2021325746)**

1 zpráva

**Fialka Marek - Infos ART** <mfialka@infos.cz>

31. ledna 2021 17:07

Komu: jpracny@gmail.com

Zasílám naše sítě ve Vyškově. V zájmovém území máme na mostě umístěny technologie. Tady budeme požadovat naše vedení zachovat a zabezpečit proti poškození v době rekonstrukce mostu.

Za Infos Leas, s.r.o.

Marek FIALKA

(jednatel)

Infos Leas, spol. s r.o.

Barákova 5

796 01 Prostějov

www.infos.cz

IČ: 49977931

DIČ: CZ49977931

**From:** info@utilityreport.eu <info@utilityreport.eu>**Sent:** Monday, January 18, 2021 2:55 PM**To:** mfialka@infos.cz**Subject:** Žádost o vyjádření č. 2021325746 - Pracný Jan - Pracný Jan, Ing. - (49977831 č. 2021325746)

Dobrý den,

žádám Vás o vyjádření k technické infrastruktuře.

Radim Pytela - AC Vyškov  
Zámecká 2, 68201 Vyškov  
Tel/fax 517 341 565  
mobil. 777 917 870  
Mail: internet@acvyskov.cz

INTERNET  
SOFTWARE  
SLUŽBY **ACVyškov**  
Zámecká 2, 68201 VYŠKOV  
Tel.: 517 341565 e-mail: internet@acvyskov.cz

Ing. Jan Pracný  
Výholec 23  
624 00 B r n o

e - mailem

ve Vyškově dne 23.3.2021

naše zn.: AC – 45/2021

### **Vyjádření ke stavební akci „III/0462 Vyškov, most 0462-14“**

Na základě vaší žádosti o vyjádření pro účely vydání stavebního povolení k výše jmenované stavbě ve Vyškově a na základě vámi předložené dokumentace vám sdělujeme následující :

V prostoru plánovaného staveniště se nachází zemní komunikační zařízení (sít' elektronických komunikací) ve vlastnictví firmy Radim Pytela – AC Vyškov. Toto zařízení je tvořeno jednak zemním vedením chrániček HDPE s optickým kabelem, současně je toto vedení umístěno v chráničce mezi mostem a lávkou pro pěši na konzole. Trasa našeho vedení je vyznačena v příloženém výkrese.

### **Při zpracování projektové dokumentace a při realizaci stavby požadujeme dodržet následující podmínky :**

1. Trasa našeho vedení bude zakreslena do projektové dokumentace.
2. V případě provádění stavebních prací v ochranném pásmu našeho vedení stavebník min. 3 týdny před zahájením stavby formou objednávky vyzve zástupce naší firmy k vytyčení našeho zařízení přímo na místě stavby (kontakt Ing. Jiří Vonderka, tel. 724 384 844, email internet@acvyskov.cz ). V žádosti uvádějte naši značku a údaje o investorovi a zhotoviteli stavby.
3. Průběh stavby a její následné užívání nebude rušit funkčnost komunikačního zařízení firmy Radim Pytela – AC Vyškov, a nedojde k jeho poškození.
4. Případné výkopy v ochranném pásmu našeho zemního vedení budou prováděny ručně. Před zásypem těchto případných výkopů, a po ukončení stavebních prací, přizve stavebník zástupce naší firmy ke kontrole našeho zemního vedení.
5. V případě neoprávněného zásahu nebo narušení komunikačního vedení a zařízení bude postupováno ve věci náhrady vzniklých škod v souladu s platnými právními předpisy a normami.

Platnost tohoto vyjádření je jeden rok od data vystavení. Při změně rozsahu stavby je nutno požádat naši organizaci o nové vyjádření k existenci komunikačního vedení a zařízení.

S přátelským pozdravem

Radim Pytela - Hradecká 21, 68201 VYŠKOV  
IČ: 15108456 DIČ: CZ6105250613  
Tel: 517 341 565 Fax: 517 341 565 Mail: internet@acvyskov.cz  
INTERNET  
SOFTWARE  
SLUŽBY **ACVyškov**  
1  
Radim Pytela



Jan Pracný &lt;jpracny@gmail.com&gt;

**FW: Žádost o vyjádření č. 2021325746 - Pracný Jan - Pracný Jan, Ing. - (10106456 č. 2021325746)**

1 zpráva

**Milan Julínek** <julinek@acvyskov.cz>  
Komu: jpracny@gmail.com

20. ledna 2021 9:27

Posílám dle domluvy

*JUDr. Milan Julínek*

517 444 446, 517 444 444

777 917 876

julinek@acvyskov.cz

www.acvyskov.cz

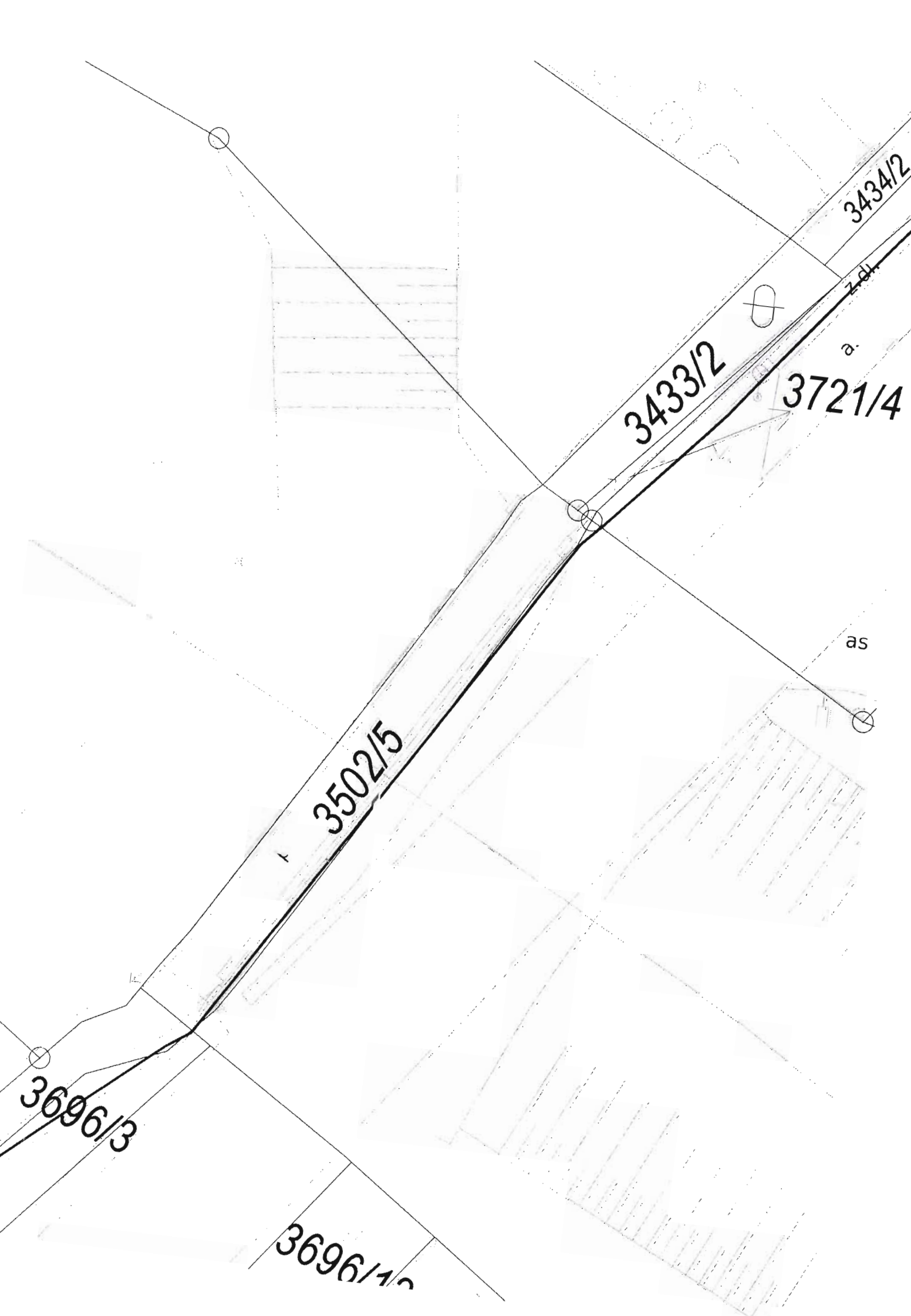
**From:** AC Vyškov - Jiří Vonderka [mailto:internet@acvyskov.cz]**Sent:** Tuesday, January 19, 2021 7:42 AM**To:** Milan Julínek**Subject:** Fwd: Žádost o vyjádření č. 2021325746 - Pracný Jan - Pracný Jan, Ing. - (10106456 č. 2021325746)

----- Přeposlaná zpráva -----

**Předmět:** Žádost o vyjádření č. 2021325746 - Pracný Jan - Pracný Jan, Ing. - (10106456 č. 2021325746)**Datum:** 18 Jan 2021 14:54:39 +0100**Od:** info@utilityreport.eu**Komu:** internet@acvyskov.cz

Dobrý den,

žádám Vás o vyjádření k technické infrastruktuře.





V Brně dne: 1.2.2021  
Číslo jednací: 21/000280  
Platnost tohoto vyjádření končí dne: 1. 2. 2023  
Vyřizuje:  
Zdeněk Sýkora  
sykora@itself.cz  
+420533383342

Žadatel:  
**Pracný Jan, Ing.**  
**Výholec 23**  
**62400 Brno**

Věc: Vyjádření ke stavebnímu řízení stavby


### III/0462 Vyškov, most 0462-14


**Katastrální území:** vyškov

**Investor:** Správa a údržba silnic Jihomoravského kraje, příspěvková organizace kraje

Z hlediska zájmů fy. **itself s.r.o.**, Pálavské náměstí 11, Brno 628 00, **nemáme** ke shora uvedené akci připomínky.

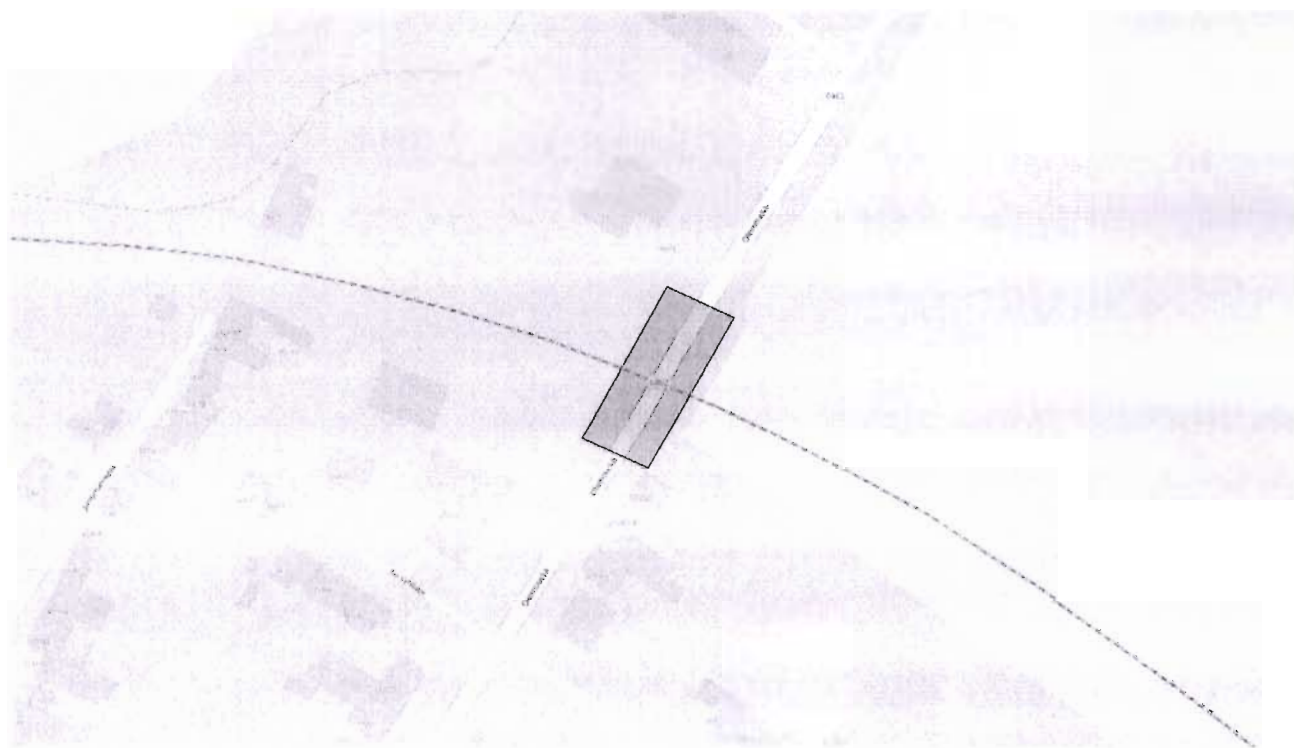
V lokalitě předmětné stavby se **nenacházejí** inženýrské sítě v naší správě.

**itself**   
itself s.r.o., Pálavské nám. 4343/11  
628 00 Brno, IČ 18826016, DIČ CZ18826016  
zapsaná u KS Brno, odd. C, vl. 1274



Přílohy: přehledová situace - zájmové území stavby vyznačené žadatelem

Příloha k Vyjádření č.j. 21/000280  
SITUAČNÍ VÝKRES - ZÁJMOVÉ ÚZEMÍ





Jan Pracný &lt;jpracny@gmail.com&gt;

**Žádost o vyjádření č. 2021325746 - Pracný Jan - Pracný Jan, Ing. - (SUS č. 2021325746) - SKPA-ŽU 917/2021**

1 zpráva

**Skřejpek Pavel** <Pavel.Skrejpek@susjmk.cz>

25. ledna 2021 14:07

Komu: "jpracny@gmail.com" &lt;jpracny@gmail.com&gt;

Kopie: Dokulilová Iveta &lt;Iveta.Dokulilova@susjmk.cz&gt;, Vybíral Vojtěch &lt;Vojtech.Vybiral@susjmk.cz&gt;, Bartlová Simona &lt;Simona.Bartlova@susjmk.cz&gt;, Pokorný Richard &lt;Richard.Pokorny@susjmk.cz&gt;

Dobrý den,

z dodané dokumentace vyplývá, že se stavba „III/0462 Vyškov, most 0462-14“ dotýká silnice III/0462 a mostního objektu ev.č. 0462-14 v k.ú. Vyškov ve vlastnictví Jihomoravského kraje.

V dané lokalitě **nevidujeme žádné inženýrské sítě** v našem vlastnictví či správě.

S pozdravem

Bc. Pavel Skřejpek

inspektor silnic

Správa a údržba silnic Jihomoravského kraje

příspěvková organizace kraje

oblast Střed

pracoviště – Křečkovská 17, 682 01 Vyškov

Skřejpek: 737 237 042, pavel.skrejpek@susjmk.cz

k Vaší žádosti o vyjádření k technické infrastruktuře, Vám sdělujeme, že dle předložených podkladů se výše uvedená stavba dotýká silnice III/0462 a mostního objektu ev.č. 0462-14 v k.ú. Vyškov, které jsou v naší správě.

**From:** Bartlová Simona <Simona.Bartlova@susjmk.cz>**Sent:** Tuesday, January 19, 2021 6:12 AM**To:** Skřejpek Pavel <Pavel.Skrejpek@susjmk.cz>**Cc:** Vybíral Vojtěch <Vojtech.Vybiral@susjmk.cz>; Skokan Jaroslav <Jaroslav.Skokan@susjmk.cz>

**Sekce nakládání s majetkem Ministerstva obrany**  
**odbor ochrany územních zájmů a státního odborného dozoru**  
Tychonova 1, Praha 6, PSČ 160 01, datová schránka hjyaavk

---

Sp.zn.: 111187/2021-1150-OÚZ-BR  
SpMO 1048-595/2021-1150

Brno 19. dubna 2021

Ing. Jan Pracný  
Výholec 1148/23  
624 00 Brno

**Závazné stanovisko pro stavební řízení**

**III/0462 Vyškov, most ev. č. 0462-14 (přes železniční trať Vyškov - Ivanovice na Hané km 48,129), k.ú. Vyškov**

Odbor ochrany územních zájmů a státního odborného dozoru, Sekce nakládání s majetkem, **Ministerstvo obrany**, v souladu se zmocněním v § 175 odst. 1 zákona č. 183/2006 Sb., o územním plánování a stavebním řádu (stavební zákon), ve znění pozdějších předpisů (dále jen „stavební zákon“), ve smyslu zákona č. 222/1999 Sb., o zajišťování obrany České republiky, ve znění pozdějších předpisů (dále jen „zákon o zajišťování obrany ČR“), a v souladu s Rozkazem ministra obrany č. 39/2011 - Zabezpečení výkonu působnosti MO ve věcech územního plánování a stavebního řádu, v platném znění, **vydává** ve smyslu § 4 odst. 2 písm. a) stavebního zákona pro potřeby vedeného řízení

**souhlasné závazné stanovisko**

k záměru opravy stávajícího mostu ev.č. 0462-14 na silnici III/0462 v k.ú. Vyškov tak, jak byl doložen v písemné a grafické dokumentaci při dodržení následujících podmínek:

- při realizaci stavební akce požadujeme, aby nebyla realizována žádná další dopravní opatření omezující provoz na vytyčených objízdných trasách. Vámi navržené objízdné trasy patří mezi hlavní dopravní komunikace využívané pro zajištění dopravní obslužnosti vojenské posádky Dědice.

- V případě realizace stavební akce s nutností dopravního omezení na železniční trati Vyškov - Ivanovice na Hané požadujeme tuto skutečnost projednat s Regionálním střediskem vojenské dopravy Olomouc.

- Tři týdny před zahájením akce požadujeme předložit termín realizace stavby a schválený návrh dopravního opatření respektující naše požadavky na adresu:

Regionální středisko vojenské dopravy Olomouc

Dobrovského 6

771 11 Olomouc

nebo faxem na tel. č. 973 401 556 (kontaktní osoba Regionálního střediska vojenské dopravy Olomouc, prap. Regmund - tel. 973 401 554, mob. 724 006 068, email: vd\_olomouc@army.cz).

Výše uvedené podmínky musí být uvedeny ve vydaném rozhodnutí, které bude Ministerstvu obrany doručeno v jednom výtisku.



Odůvodnění:

Ministerstvo obrany v souladu se zmocněním v § 175 odst. 1 stavebního zákona, dle § 161 téhož zákona a zákona o zajišťování obrany ČR provedlo po obdržení vaší žádosti o vydání závazného stanoviska dotčeného orgánu vyhodnocení předloženého záměru, prověřilo evidenci technické infrastruktury v jeho vlastnictví. Odbor ochrany územních zájmů a státního odborného dozoru SNM MO neeviduje inženýrské sítě a podzemní telekomunikační vedení, které by byly s daným stavebním záměrem v kolizi.

Daný stavební záměr je lokalizován v územích vymezených Ministerstvem obrany v souladu s § 175 stavebního zákona u stavebních úřadů. Tato vymezená území Ministerstva obrany jsou shodná s údaji o území poskytovanými Ministerstvem obrany pro ÚAP a jejich součástí jsou podrobné specifikace podmínek ve vymezeném území Ministerstva obrany a zákonná určení. Po posouzení stavebního záměru odbornými složkami Ministerstvo obrany konstatuje, že předložený stavební záměr není v rozporu se zájmy Ministerstva obrany a nekoliduje s ochranou zájmů Ministerstva obrany (viz ÚAP - jev 82a, 102a, 119). Realizace stavebního záměru provedená v souladu s předloženou projektovou dokumentací při dodržení výše uvedené podmínky neohrozí naplnění veřejného zájmu na zajištění obrany a bezpečnosti státu. Pro zajištění bojeschopnosti a plánování plynulého provozu vojenské techniky je pro Ministerstvo obrany nezbytné obdržení požadovaného sdělení reálných informací o plánovaném dopravním omezení a zajištění dopravní obslužnosti vojenské posádky Dědice

**Toto závazné stanovisko Ministerstva obrany je platné 2 roky a musí být vyžádáno znovu, nebude-li během této doby stavba zahájena nebo dojde-li ke změnám v umístění, výšce nebo rozsahu stavby.**

Kontaktní osoba: Mgr. Jitka Micháliková, Ph.D., tel. 973 445 844

Ing. Lenka Martykánová  
vedoucí oddělení ochrany územních zájmů

V další korespondenci, týkající se výše uvedené věci, uvádějte odkaz na sp. zn.: 111187/2021-1150-OÚZ-BR tohoto stanoviska Ministerstva obrany.

Adresa pro doručování:

Ministerstvo obrany,  
Sekce nakládání s majetkem,  
odbor ochrany územních zájmů a státního odborného dozoru,  
oddělení ochrany územních zájmů  
pracoviště OÚZ Brno  
Svatoplukova 2687/84, 662 10 Brno  
IČO: 60162694

**Sekce nakládání s majetkem Ministerstva obrany  
odbor ochrany územních zájmů a státního odborného dozoru**

Tychonova 1, Praha 6, PSČ 160 01, datová schránka hjyaavk

---

Sp.zn.: 107891/2021-1150-OÚZ-BR

Brno 8. února 2021

Výtisk č.1

Počet listů: 1

Ing. Jan Pracný, projekční kancelář  
Výholec 1148/23  
624 00 Brno

**Vyjádření pro přípravu projektové dokumentace  
III/0462 Vyškov, most 0462-14, k.ú. Vyškov**

Odbor ochrany územních zájmů a státního odborného dozoru, Sekce nakládání s majetkem, **Ministerstvo obrany**, ve smyslu zákona č. 222/1999 Sb., o zajišťování obrany České republiky, ve znění pozdějších předpisů (dále jen „zákon o zajišťování obrany ČR“), příslušné dle ustanovení § 175 odst. 1 zákona č. 183/2006 Sb., o územním plánování a stavebním řádu (stavební zákon), ve znění pozdějších předpisů **vydává**

**vyjádření**

**pro potřeby zpracování projektové dokumentace stavebního záměru.**

- 1) Ministerstvo obrany neeviduje v řešené lokalitě inženýrské sítě a podzemní telekomunikační vedení.**
- 2) Území prověřovaného stavebního záměru III/0462 Vyškov, most 0462-14 v k.ú. Vyškov se nachází ve vymezeném území Ministerstva obrany, ve kterém dle § 175 stavebního zákona je umístění a povolení stavby podmíněno závazným souhlasným stanoviskem MO, a proto Ministerstvo obrany požaduje předložit projektovou dokumentaci zpracovanou v souladu s platnou legislativou k posouzení a vydání závazného stanoviska ve smyslu § 4 odst. 2 písm. a) stavebního zákona pro potřeby vedeného správního řízení.**

Odůvodnění:


Ministerstvo obrany v souladu se zmocněním v § 175 odst. 1 stavebního zákona a se zákonem o zajišťování obrany ČR provedlo po obdržení vaší žádosti o vydání vyjádření dotčeného orgánu v rámci předprojektové přípravy předběžné vyhodnocení výše uvedené akce.

Ad 1) Ministerstvo obrany prověřilo v souladu s § 161 stavebního zákona evidenci technické infrastruktury v jeho vlastnictví a konstatuje, že v řešené lokalitě stavebního záměru Odbor ochrany územních zájmů a státního odborného dozoru SNM MO neeviduje inženýrské sítě a podzemní telekomunikační vedení.

Ad 2) Daný stavební záměr je lokalizován v územích vymezených Ministerstvem obrany v souladu s § 175 stavebního zákona u stavebních úřadů. Zpracovaná projektová dokumentace vašeho stavebního záměru musí být komplexně posouzena, aby mohlo být Ministerstvem obrany deklarováno v rámci závazného stanoviska vydaného pro potřeby vedeného řízení, že realizace stavebního záměru provedená v souladu s projektovou dokumentací neohrozí naplnění veřejného zájmu na zajištění obrany a bezpečnosti státu.

**Toto vyjádření Ministerstva obrany má charakter předběžné informace a je platné 1 rok ode dne vydání.**

Kontaktní osoba: Ing. Eva Ustohalová, tel. 973 445 707, fax. 973 445 060

  
Ing. Eva Ustohalová  
ministerský rada  
oddělení ochrany územních zájmů

V další korespondenci, týkající se výše uvedené věci, uvádějte odkaz na sp. zn.: 107891/2021-1150-OÚZ-BR tohoto vyjádření Ministerstva obrany vydaného v rámci předprojektové přípravy.

Adresa pro doručování:

Ministerstvo obrany,  
Sekce nakládání s majetkem,  
odbor ochrany územních zájmů a státního odborného dozoru,  
oddělení ochrany územních zájmů  
pracoviště OÚZ Brno  
Svatoplukova 2687/84, 662 10 Brno  
IČO: 60162694